

**LEYENDA**

**DELIMITACION SUELO URBANO**

- suelo urbano
- suelo urbanizable

**CATEGORIAS SUELO RUSTICO**

**SUELO RUSTICO DE PROTECCION AMBIENTAL**

- por valores ambientales naturales y paisajísticos
- por valores ambientales los cauces de ríos y arroyos

**SUELO RUSTICO DE PROTECCION ESTRUCTURAL**

- por valores agrarios y condiciones hidrológicas
- por valores agrarios naturales o recursos edafológicos

**SUELO RUSTICO DE RESERVA**

- 

**PROTECCION INFRAESTRUCTURAS**

- Proteccion infraestructuras de carreteras
- Proteccion infraestructuras del ferrocarril
- Proteccion infraestructuras complejo radioelectrico
- Proteccion infraestructuras y equipamiento del cementerio
- Depuradora
- Cauces de ríos y arroyos

**SUELO RUSTICO DE PROTECCION ESTRUCTURAL**

- Cañada Real Soriana (Anchura variable/75,22m)
- Cañada Real de Cuencia (Anchura variable/75,22m)
- Cordal de la Plata (Anchura 37,61m)
- Vereda de Bolaños (Anchura 20,89m)
- Vereda de Moratalas (Anchura 20,89m)
- Vereda de las Ojas (Anchura 20,89m)
- Cañada de Mantarranes a Alcazar de San Juan (Anchura 20m)
- Cañada de Siles (Anchura 7m)
- Tubería de agua potable
- Emisario
- Linea eléctrica

LOS REDACTORES: *Tomás*  
TOMÁS MARÍN RUBIO  
RAMÓN RUIZ VALDEPEÑAS

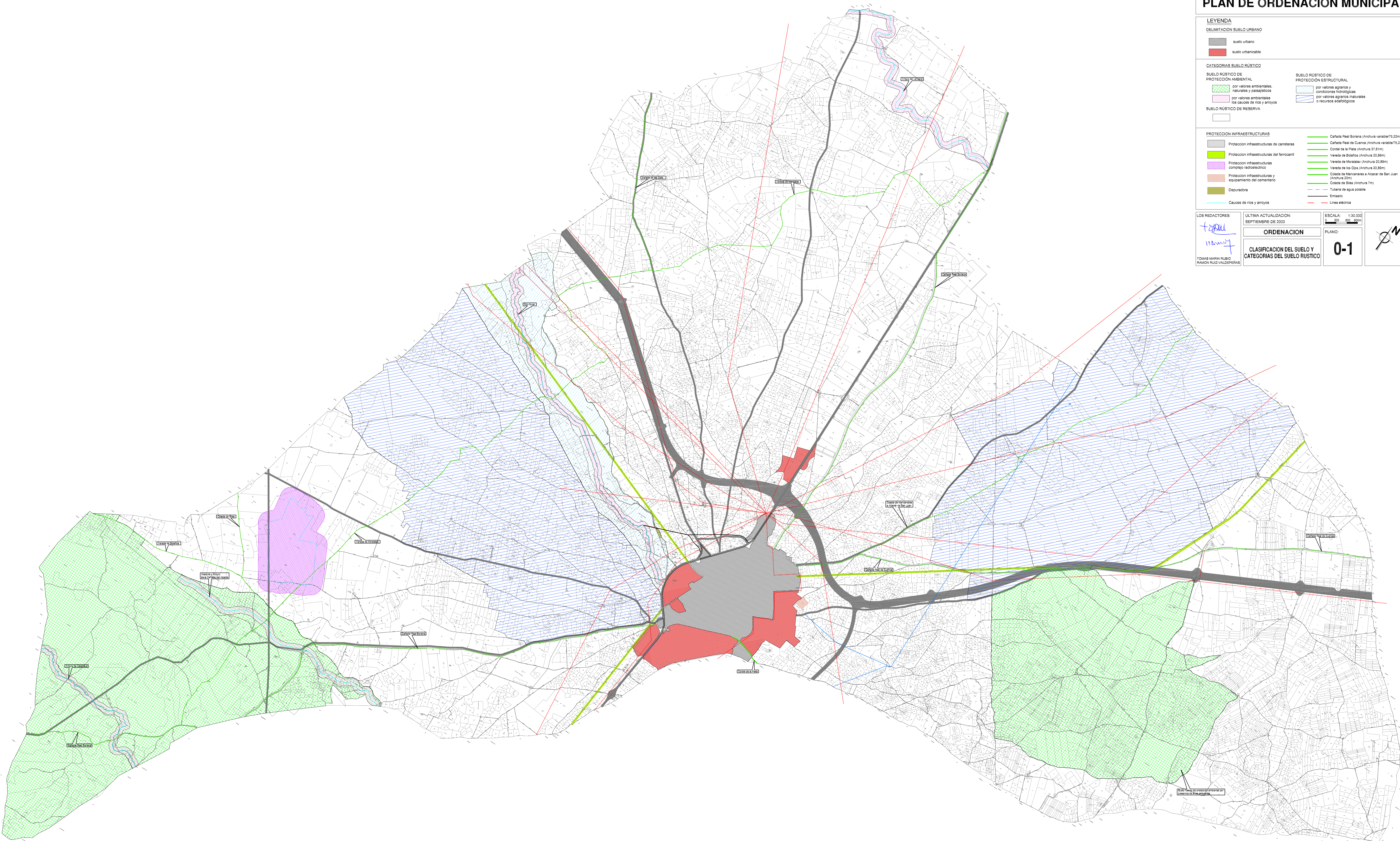
ULTIMA ACTUALIZACION:  
SEPTIEMBRE DE 2003

ESCALA: 1:30.000  
0m 50m 100m


ORDENACION

PLAN: **0-1**

CLASIFICACION DEL SUELO Y CATEGORIAS DEL SUELO RUSTICO





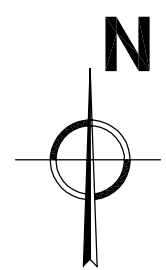


PLANO GUIA HOJAS ALINEACIONES



**EXCMO. AYUNTAMIENTO DE MANZANARES  
(CIUDAD REAL)**

**PLAN DE ORDENACION MUNICIPAL**



**LEYENDA**

- ALINEACIONES PREVISTAS
- ALINEACIONES EXISTENTES
- LIMITE DE SUELO URBANIZABLE
- LIMITE AREAS DE REPARTO Y SECTORES

- LIMITE DE SUELO URBANO
- LIMITE DE ZONA EXISTENTE EN ESPACIOS PUBLICOS
- LIMITE DE ZONA PREVISTO EN ESPACIOS PUBLICOS
- ↑14,00↓ ANCHURA NUEVOS VIALES
- PARCELARIO Y DISEÑOS ORIENTATIVOS

**NOTA:**  
 - SE EJECUTARAN CHAFLANES SEGUN NORMATIVA  
 - LAS ALINEACIONES PROPUESTAS A AMBOS LADOS DE LA AUTOVIA SE MEDIRAN DESDE EL BORDE DE LA CALZADA (LINEA BLANCA), SALVO ESPECIFICACIONES CONTRARIAS

**LOS REDACTORES:**

*T. Marin*  
*R. Valdepeñas*  
 TOMAS MARIN RUBIO  
 RAMON RUIZ-VALDEPEÑAS

ULTIMA ACTUALIZACION:  
 SEPTIEMBRE DE 2003

**ORDENACION**

**ALINEACIONES**

ESCALA: 1:1.000  
 0 10 20 30m

PLANO:

**0-2**

HOJA N° 1 DE 48

HOJA 1	HOJA 2	HOJA 3	HOJA 4	HOJA 5	HOJA 6	HOJA 7	HOJA 8	HOJA 9	HOJA 10	HOJA 11	HOJA 12	HOJA 13	HOJA 14	HOJA 15	HOJA 16	HOJA 17	HOJA 18	HOJA 19	HOJA 20	HOJA 21	HOJA 22	HOJA 23	HOJA 24	HOJA 25	HOJA 26	HOJA 27	HOJA 28	HOJA 29	HOJA 30	HOJA 31	HOJA 32	HOJA 33	HOJA 34	HOJA 35	HOJA 36	HOJA 37	HOJA 38	HOJA 39	HOJA 40	HOJA 41	HOJA 42	HOJA 43	HOJA 44	HOJA 45	HOJA 46	HOJA 47	HOJA 48
--------	--------	--------	--------	--------	--------	--------	--------	--------	---------	---------	---------	---------	---------	---------	---------	---------	---------	---------	---------	---------	---------	---------	---------	---------	---------	---------	---------	---------	---------	---------	---------	---------	---------	---------	---------	---------	---------	---------	---------	---------	---------	---------	---------	---------	---------	---------	---------

Carrilejo

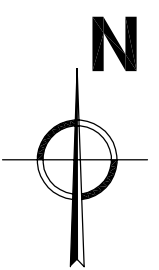
AR-15

Almendras



**EXCMO. AYUNTAMIENTO DE MANZANARES  
(CIUDAD REAL)**

**PLAN DE ORDENACION MUNICIPAL**



**LEYENDA**

	ALINEACIONES PREVISTAS
	ALINEACIONES EXISTENTES
	LIMITE DE SUELO URBANIZABLE
	LIMITE AREAS DE REPARTO Y SECTORES

	LIMITE DE SUELO URBANO
	LIMITE DE ZONA EXISTENTE EN ESPACIOS PUBLICOS
	LIMITE DE ZONA PREVISTO EN ESPACIOS PUBLICOS
	ANCHURA NUEVOS VIALES
	PARCELARIO Y DISEÑOS ORIENTATIVOS

**NOTA:**

- SE EJECUTARAN CHAFLANES SEGUN NORMATIVA
- LAS ALINEACIONES PROPUESTAS A AMBOS LADOS DE LA AUTOVIA SE MEDIRAN DESDE EL BORDE DE LA CALZADA (LINEA BLANCA), SALVO ESPECIFICACIONES CONTRARIAS

**LOS REDACTORES:**  
  
  
 TOMAS MARIN RUBIO  
 RAMON RUIZ-VALDEPEÑAS

ULTIMA ACTUALIZACION:  
 SEPTIEMBRE DE 2003

**ORDENACION**  
**ALINEACIONES**

ESCALA: 1:1.000  
 0 10 20 30m

PLANO:  
**0-2**  
 HOJA Nº 2 DE 48

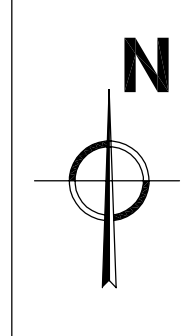
HOJA 1	HOJA 2	HOJA 3	HOJA 4	HOJA 5	HOJA 6	HOJA 7	HOJA 8	HOJA 9	HOJA 10	HOJA 11	HOJA 12	HOJA 13	HOJA 14	HOJA 15	HOJA 16	HOJA 17	HOJA 18	HOJA 19	HOJA 20	HOJA 21	HOJA 22	HOJA 23	HOJA 24	HOJA 25	HOJA 26	HOJA 27	HOJA 28	HOJA 29	HOJA 30	HOJA 31	HOJA 32	HOJA 33	HOJA 34	HOJA 35	HOJA 36	HOJA 37	HOJA 38	HOJA 39	HOJA 40	HOJA 41	HOJA 42	HOJA 43	HOJA 44	HOJA 45	HOJA 46	HOJA 47	HOJA 48
--------	--------	--------	--------	--------	--------	--------	--------	--------	---------	---------	---------	---------	---------	---------	---------	---------	---------	---------	---------	---------	---------	---------	---------	---------	---------	---------	---------	---------	---------	---------	---------	---------	---------	---------	---------	---------	---------	---------	---------	---------	---------	---------	---------	---------	---------	---------	---------





**EXCMO. AYUNTAMIENTO DE MANZANARES  
(CIUDAD REAL)**

**PLAN DE ORDENACION MUNICIPAL**



- LEYENDA**
- ALINEACIONES PREVISTAS
  - ALINEACIONES EXISTENTES
  - LIMITE DE SUELO URBANIZABLE
  - LIMITE AREAS DE REPARTO Y SECTORES

- LIMITE DE SUELO URBANO
- LIMITE DE ZONA EXISTENTE EN ESPACIOS PUBLICOS
- LIMITE DE ZONA PREVISTO EN ESPACIOS PUBLICOS
- ↑14,00↓ ANCHURA NUEVOS VIALES
- PARCELARIO Y DISEÑOS ORIENTATIVOS

**NOTA:**

- SE EJECUTARAN CHAFLANES SEGUN NORMATIVA
- LAS ALINEACIONES PROPUESTAS A AMBOS LADOS DE LA AUTOVIA SE MEDIRAN DESDE EL BORDE DE LA CALZADA (LINEA BLANCA), SALVO ESPECIFICACIONES CONTRARIAS

**LOS REDACTORES:**  
*[Handwritten signatures]*  
 TOMAS MARIN RUBIO  
 RAMON RUIZ-VALDEPEÑAS

**ULTIMA ACTUALIZACION:**  
 SEPTIEMBRE DE 2003

**ORDENACION**

**ALINEACIONES**

**ESCALA:** 1:1.000  
 0 10 20 30m

**PLANO:**  
**0-2**

**HOJA N° 3 DE 48**

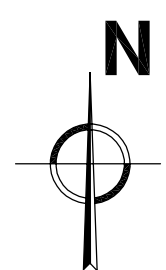
HOJA 1	HOJA 2	HOJA 3	HOJA 4	HOJA 5	HOJA 6	HOJA 7	HOJA 8	HOJA 9	HOJA 10	HOJA 11	HOJA 12	HOJA 13	HOJA 14	HOJA 15	HOJA 16	HOJA 17	HOJA 18	HOJA 19	HOJA 20	HOJA 21	HOJA 22	HOJA 23	HOJA 24	HOJA 25	HOJA 26	HOJA 27	HOJA 28	HOJA 29	HOJA 30	HOJA 31	HOJA 32	HOJA 33	HOJA 34	HOJA 35	HOJA 36	HOJA 37	HOJA 38	HOJA 39	HOJA 40	HOJA 41	HOJA 42	HOJA 43	HOJA 44	HOJA 45	HOJA 46	HOJA 47	HOJA 48
--------	--------	--------	--------	--------	--------	--------	--------	--------	---------	---------	---------	---------	---------	---------	---------	---------	---------	---------	---------	---------	---------	---------	---------	---------	---------	---------	---------	---------	---------	---------	---------	---------	---------	---------	---------	---------	---------	---------	---------	---------	---------	---------	---------	---------	---------	---------	---------





**EXCMO. AYUNTAMIENTO DE MANZANARES  
(CIUDAD REAL)**

**PLAN DE ORDENACION MUNICIPAL**



**LEYENDA**

- ALINEACIONES PREVISTAS
- ALINEACIONES EXISTENTES
- LIMITE DE SUELO URBANIZABLE
- LIMITE AREAS DE REPARTO Y SECTORES

- LIMITE DE SUELO URBANO
- LIMITE DE ZONA EXISTENTE EN ESPACIOS PUBLICOS
- LIMITE DE ZONA PREVISTO EN ESPACIOS PUBLICOS
- ↑14.00↓ ANCHURA NUEVOS VIALES
- PARCELARIO Y DISEÑOS ORIENTATIVOS

**NOTA:**  
 - SE EJECUTARAN CHAFLANES SEGUN NORMATIVA  
 - LAS ALINEACIONES PROPUESTAS A AMBOS LADOS DE LA AUTOVIA SE MEDIRAN DESDE EL BORDE DE LA CALZADA (LINEA BLANCA), SALVO ESPECIFICACIONES CONTRARIAS

LOS REDACTORES:

*T. Ruiz*  
*M. Ruiz*

TOMAS MARIN RUBIO  
 RAMON RUIZ-VALDEPEÑAS

ULTIMA ACTUALIZACION:  
 SEPTIEMBRE DE 2003

**ORDENACION**

**ALINEACIONES**

ESCALA: 1:1.000  
 0 10 20 30m

PLANO:

**0-2**

HOJA Nº 4 DE 48

HOJA 1	HOJA 2	HOJA 3	HOJA 4	HOJA 5	HOJA 6	HOJA 7	HOJA 8	HOJA 9	HOJA 10	HOJA 11	HOJA 12	HOJA 13	HOJA 14	HOJA 15	HOJA 16	HOJA 17	HOJA 18	HOJA 19	HOJA 20	HOJA 21	HOJA 22	HOJA 23	HOJA 24	HOJA 25	HOJA 26	HOJA 27	HOJA 28	HOJA 29	HOJA 30	HOJA 31	HOJA 32	HOJA 33	HOJA 34	HOJA 35	HOJA 36	HOJA 37	HOJA 38	HOJA 39	HOJA 40	HOJA 41	HOJA 42	HOJA 43	HOJA 44	HOJA 45	HOJA 46	HOJA 47	HOJA 48
--------	--------	--------	--------	--------	--------	--------	--------	--------	---------	---------	---------	---------	---------	---------	---------	---------	---------	---------	---------	---------	---------	---------	---------	---------	---------	---------	---------	---------	---------	---------	---------	---------	---------	---------	---------	---------	---------	---------	---------	---------	---------	---------	---------	---------	---------	---------	---------

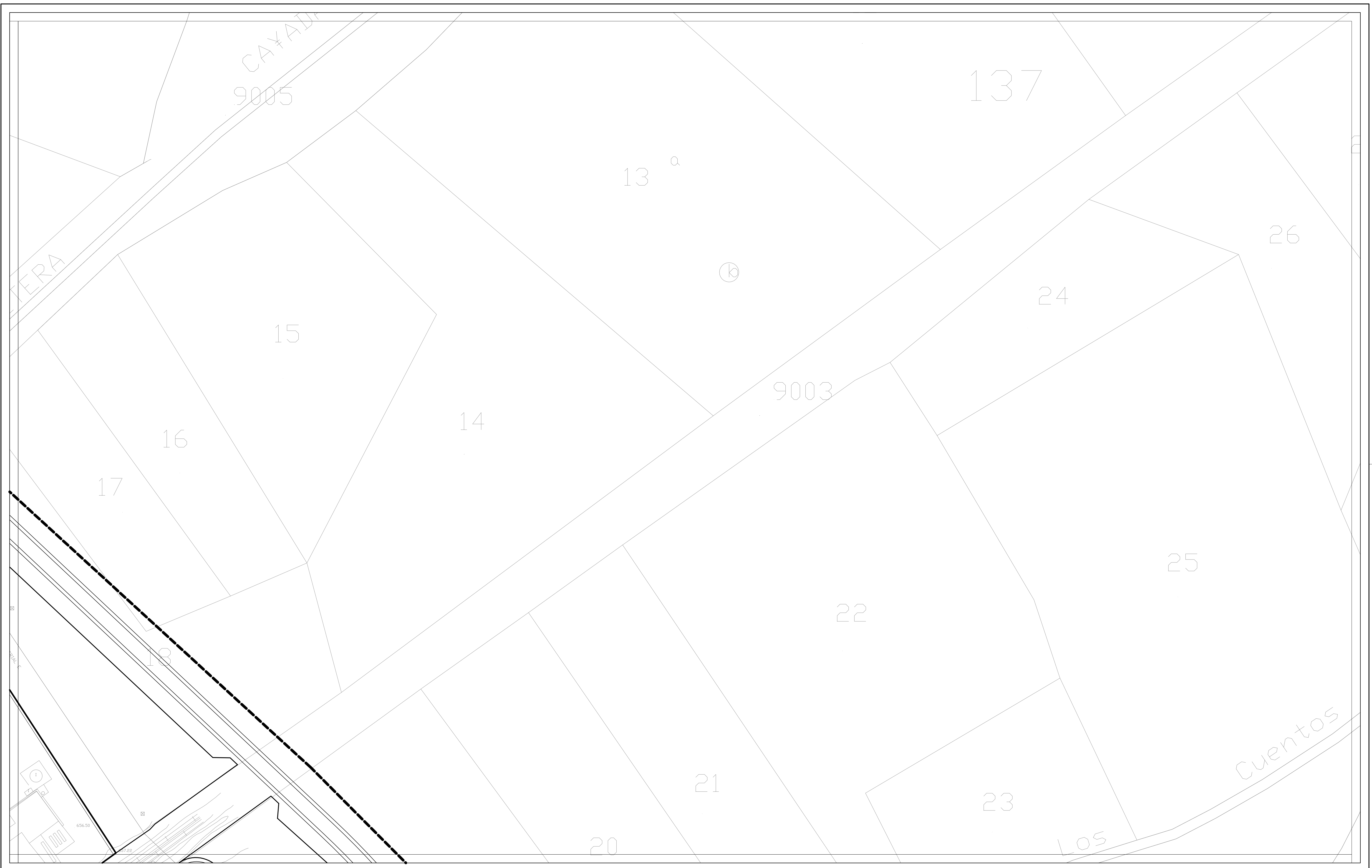






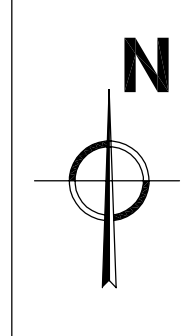






**EXCMO. AYUNTAMIENTO DE MANZANARES  
(CIUDAD REAL)**

**PLAN DE ORDENACION MUNICIPAL**



**LEYENDA**

-----	ALINEACIONES PREVISTAS
—————	ALINEACIONES EXISTENTES
-----	LIMITE DE SUELO URBANIZABLE
-----	LIMITE AREAS DE REPARTO Y SECTORES

-----	LIMITE DE SUELO URBANO
—————	LIMITE DE ZONA EXISTENTE EN ESPACIOS PUBLICOS
-----	LIMITE DE ZONA PREVISTO EN ESPACIOS PUBLICOS
↑14.00↑	ANCHURA NUEVOS VIALES
—————	PARCELARIO Y DISEÑOS ORIENTATIVOS

**NOTA:**  
 - SE EJECUTARAN CHAFLANES SEGUN NORMATIVA  
 - LAS ALINEACIONES PROPUESTAS A AMBOS LADOS DE LA AUTOVIA SE MEDIRAN DESDE EL BORDE DE LA CALZADA (LINEA BLANCA), SALVO ESPECIFICACIONES CONTRARIAS

**LOS REDACTORES:**  
*[Handwritten signatures]*  
 TOMAS MARIN RUBIO  
 RAMON RUIZ-VALDEPEÑAS

**ULTIMA ACTUALIZACION:**  
 SEPTIEMBRE DE 2003

**ORDENACION**

**ALINEACIONES**

**ESCALA:** 1:1.000  
 0 10 20 30m

**PLANO:**  
**0-2**

**HOJA N° 7 DE 48**

HOJA 1	HOJA 2	HOJA 3	HOJA 4	HOJA 5	HOJA 6	HOJA 7	HOJA 8	HOJA 9	HOJA 10	HOJA 11	HOJA 12	HOJA 13	HOJA 14	HOJA 15	HOJA 16	HOJA 17	HOJA 18	HOJA 19	HOJA 20	HOJA 21	HOJA 22	HOJA 23	HOJA 24	HOJA 25	HOJA 26	HOJA 27	HOJA 28	HOJA 29	HOJA 30	HOJA 31	HOJA 32	HOJA 33	HOJA 34	HOJA 35	HOJA 36	HOJA 37	HOJA 38	HOJA 39	HOJA 40	HOJA 41	HOJA 42	HOJA 43	HOJA 44	HOJA 45	HOJA 46	HOJA 47	HOJA 48
--------	--------	--------	--------	--------	--------	--------	--------	--------	---------	---------	---------	---------	---------	---------	---------	---------	---------	---------	---------	---------	---------	---------	---------	---------	---------	---------	---------	---------	---------	---------	---------	---------	---------	---------	---------	---------	---------	---------	---------	---------	---------	---------	---------	---------	---------	---------	---------

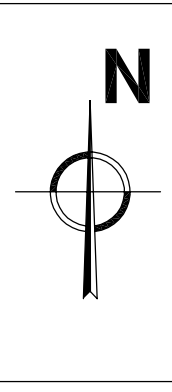




AR-14

**EXCMO. AYUNTAMIENTO DE MANZANARES  
(CIUDAD REAL)**

**PLAN DE ORDENACION MUNICIPAL**



LEYENDA	
	ALINEACIONES PREVISTAS
	ALINEACIONES EXISTENTES
	LIMITE DE SUELO URBANIZABLE
	LIMITE AREAS DE REPARTO Y SECTORES
	LIMITE DE SUELO URBANO
	LIMITE DE ZONA EXISTENTE EN ESPACIOS PUBLICOS
	LIMITE DE ZONA PREVISTO EN ESPACIOS PUBLICOS
	ANCHURA NUEVOS VIALES
	PARCELARIO Y DISEÑOS ORIENTATIVOS

NOTA:

- SE EJECUTARAN CHAFLANES SEGUN NORMATIVA
- LAS ALINEACIONES PROPUESTAS A AMBOS LADOS DE LA AUTOVIA SE MEDIRAN DESDE EL BORDE DE LA CALZADA (LINEA BLANCA), SALVO ESPECIFICACIONES CONTRARIAS

LOS REDACTORES:

*[Handwritten signatures]*

TOMAS MARIN RUBIO  
RAMON RUIZ-VALDEPEÑAS

ULTIMA ACTUALIZACION:  
SEPTIEMBRE DE 2003

**ORDENACION**

**ALINEACIONES**

ESCALA: 1:1.000  
0 10 20 30m

PLANO:  
**0-2**

HOJA N° 8 DE 48



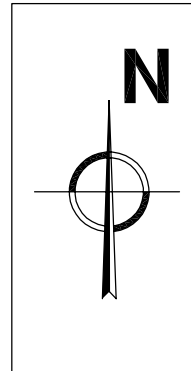






**EXCMO. AYUNTAMIENTO DE MANZANARES  
(CIUDAD REAL)**

**PLAN DE ORDENACION MUNICIPAL**



LEYENDA	
	ALINEACIONES PREVISTAS
	ALINEACIONES EXISTENTES
	LIMITE DE SUELO URBANIZABLE
	LIMITE AREAS DE REPARTO Y SECTORES
	LIMITE DE SUELO URBANO
	LIMITE DE ZONA EXISTENTE EN ESPACIOS PUBLICOS
	LIMITE DE ZONA PREVISTO EN ESPACIOS PUBLICOS
	ANCHURA NUEVOS VIALES
	PARCELARIO Y DISEÑOS ORIENTATIVOS

**NOTA:**

- SE EJECUTARAN CHAFLANES SEGUN NORMATIVA
- LAS ALINEACIONES PROPUESTAS A AMBOS LADOS DE LA AUTOVIA SE MEDIRAN DESDE EL BORDE DE LA CALZADA (LINEA BLANCA), SALVO ESPECIFICACIONES CONTRARIAS

**LOS REDACTORES:**

*Tomás*  
*Ramón*

TOMAS MARIN RUBIO  
RAMON RUIZ-VALDEPEÑAS

**ULTIMA ACTUALIZACION:**  
SEPTIEMBRE DE 2003

**ORDENACION**

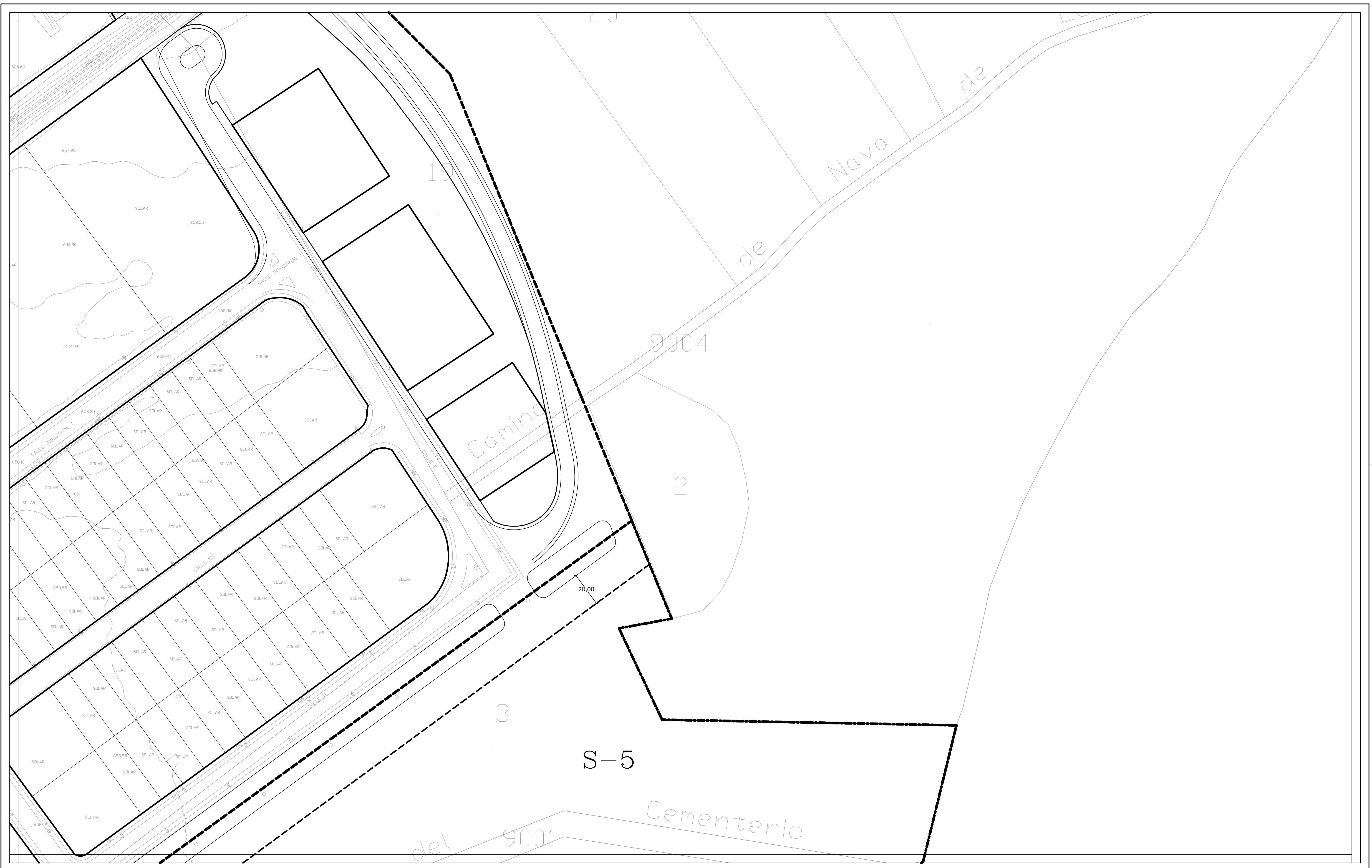
**ALINEACIONES**

**ESCALA:** 1:1.000  
0 10 20 30m

**PLANO:**  
**0-2**

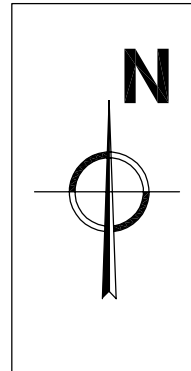
HOJA Nº 10 DE 48





**EXCMO. AYUNTAMIENTO DE MANZANARES  
(CIUDAD REAL)**

**PLAN DE ORDENACION MUNICIPAL**



LEYENDA	
	ALINEACIONES PREVISTAS
	ALINEACIONES EXISTENTES
	LIMITE DE SUELO URBANIZABLE
	LIMITE AREAS DE REPARTO Y SECTORES
	LIMITE DE SUELO URBANO
	LIMITE DE ZONA EXISTENTE EN ESPACIOS PUBLICOS
	LIMITE DE ZONA PREVISTO EN ESPACIOS PUBLICOS
	ANCHURA NUEVOS VIALES
	PARCELARIO Y DISEÑOS ORIENTATIVOS

**NOTA:**  
 - SE EJECUTARAN CHAFLANES SEGUN NORMATIVA  
 - LAS ALINEACIONES PROPUESTAS A AMBOS LADOS DE LA AUTOVIA SE MEDIRAN DESDE EL BORDE DE LA CALZADA (LINEA BLANCA), SALVO ESPECIFICACIONES CONTRARIAS

**LOS REDACTORES:**  
  
  
 TOMAS MARIN RUBIO  
 RAMON RUIZ-VALDEPEÑAS

**ULTIMA ACTUALIZACION:**  
 SEPTIEMBRE DE 2003

**ORDENACION**

**ALINEACIONES**

**ESCALA:** 1:1.000  
 0 10 20 30m

**PLANO:**  
**0-2**

**HOJA N° 11 DE 48**



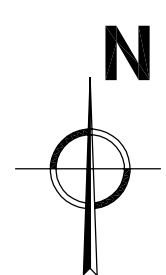






**EXCMO. AYUNTAMIENTO DE MANZANARES  
(CIUDAD REAL)**

**PLAN DE ORDENACION MUNICIPAL**



**LEYENDA**

- ALINEACIONES PREVISTAS
- ALINEACIONES EXISTENTES
- LIMITE DE SUELO URBANIZABLE
- LIMITE AREAS DE REPARTO Y SECTORES

--- LIMITE DE SUELO URBANO

— LIMITE DE ZONA EXISTENTE EN ESPACIOS PUBLICOS

--- LIMITE DE ZONA PREVISTO EN ESPACIOS PUBLICOS

↑14.00↓ ANCHURA NUEVOS VIALES

— PARCELARIO Y DISEÑOS ORIENTATIVOS

**NOTA:**

- SE EJECUTARAN CHAFLANES SEGUN NORMATIVA
- LAS ALINEACIONES PROPUESTAS A AMBOS LADOS DE LA AUTOVIA SE MEDIRAN DESDE EL BORDE DE LA CALZADA (LINEA BLANCA), SALVO ESPECIFICACIONES CONTRARIAS

**LOS REDACTORES:**

*Tomás*  
*Ramón*  
TOMAS MARIN RUBIO  
RAMON RUIZ-VALDEPEÑAS

ULTIMA ACTUALIZACION:  
SEPTIEMBRE DE 2003

**ORDENACION**

**ALINEACIONES**

ESCALA: 1:1.000  
0 10 20 30m

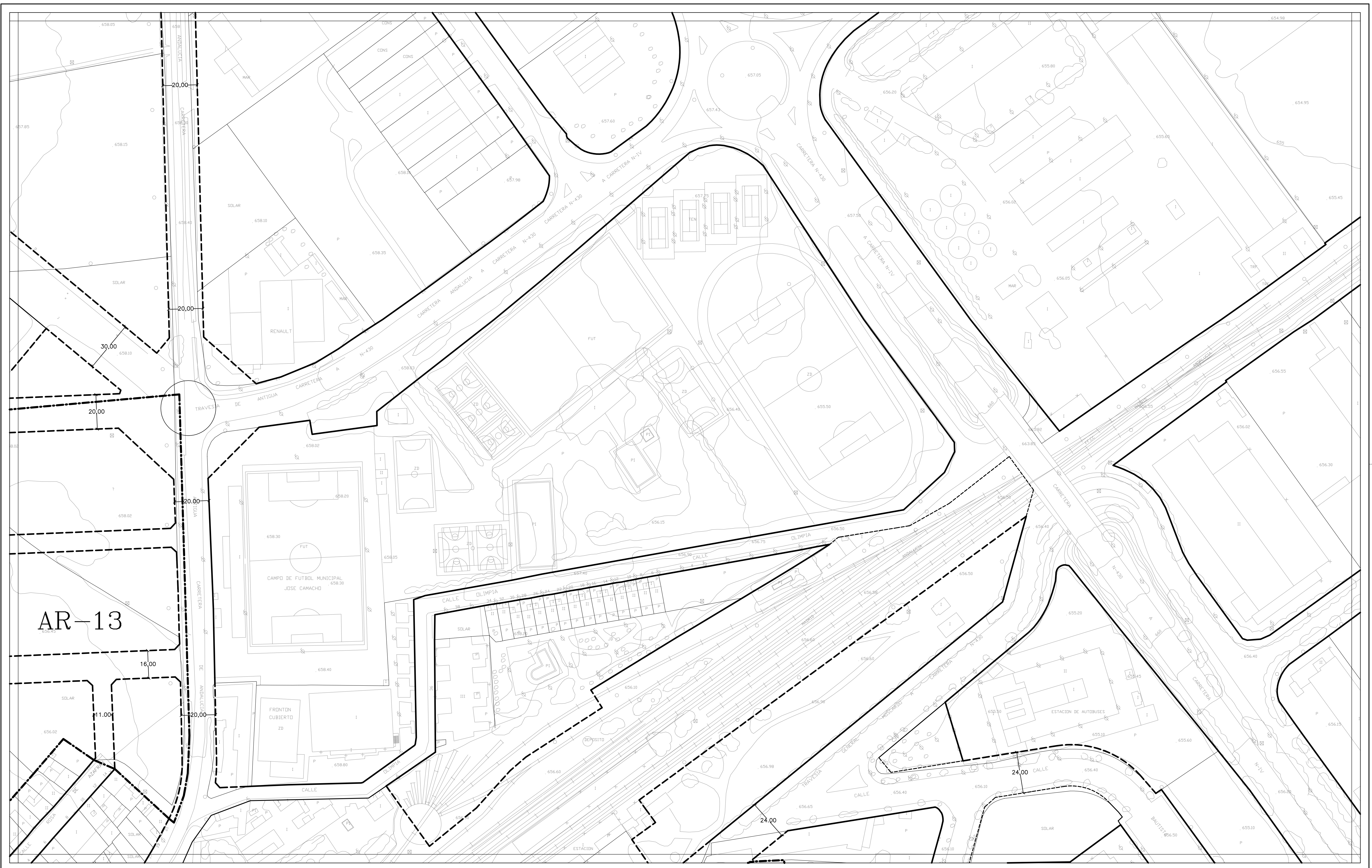
PLANO:

**0-2**

HOJA Nº 13 DE 48

HOJA 1	HOJA 2	HOJA 3	HOJA 4	HOJA 5	HOJA 6	HOJA 7	HOJA 8	HOJA 9	HOJA 10	HOJA 11	HOJA 12	HOJA 13	HOJA 14	HOJA 15	HOJA 16	HOJA 17	HOJA 18	HOJA 19	HOJA 20	HOJA 21	HOJA 22	HOJA 23	HOJA 24	HOJA 25	HOJA 26	HOJA 27	HOJA 28	HOJA 29	HOJA 30	HOJA 31	HOJA 32	HOJA 33	HOJA 34	HOJA 35	HOJA 36	HOJA 37	HOJA 38	HOJA 39	HOJA 40	HOJA 41	HOJA 42	HOJA 43	HOJA 44	HOJA 45	HOJA 46	HOJA 47	HOJA 48
--------	--------	--------	--------	--------	--------	--------	--------	--------	---------	---------	---------	---------	---------	---------	---------	---------	---------	---------	---------	---------	---------	---------	---------	---------	---------	---------	---------	---------	---------	---------	---------	---------	---------	---------	---------	---------	---------	---------	---------	---------	---------	---------	---------	---------	---------	---------	---------

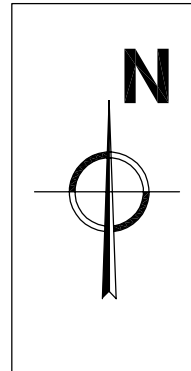




AR-13

**EXCMO. AYUNTAMIENTO DE MANZANARES  
(CIUDAD REAL)**

**PLAN DE ORDENACION MUNICIPAL**



LEYENDA	
	ALINEACIONES PREVISTAS
	ALINEACIONES EXISTENTES
	LIMITE DE SUELO URBANIZABLE
	LIMITE AREAS DE REPARTO Y SECTORES
	LIMITE DE SUELO URBANO
	LIMITE DE ZONA EXISTENTE EN ESPACIOS PUBLICOS
	LIMITE DE ZONA PREVISTO EN ESPACIOS PUBLICOS
	ANCHURA NUEVOS VIALES
	PARCELARIO Y DISEÑOS ORIENTATIVOS

NOTA:

- SE EJECUTARAN CHAFLANES SEGUN NORMATIVA
- LAS ALINEACIONES PROPUESTAS A AMBOS LADOS DE LA AUTOVIA SE MEDIRAN DESDE EL BORDE DE LA CALZADA (LINEA BLANCA), SALVO ESPECIFICACIONES CONTRARIAS

LOS REDACTORES:

*T. Marin Rubio*  
*R. Ruiz-Valdepeñas*

TOMAS MARIN RUBIO  
RAMON RUIZ-VALDEPEÑAS

ULTIMA ACTUALIZACION:  
SEPTIEMBRE DE 2003

**ORDENACION**

**ALINEACIONES**

ESCALA: 1:1.000  
0 10 20 30m

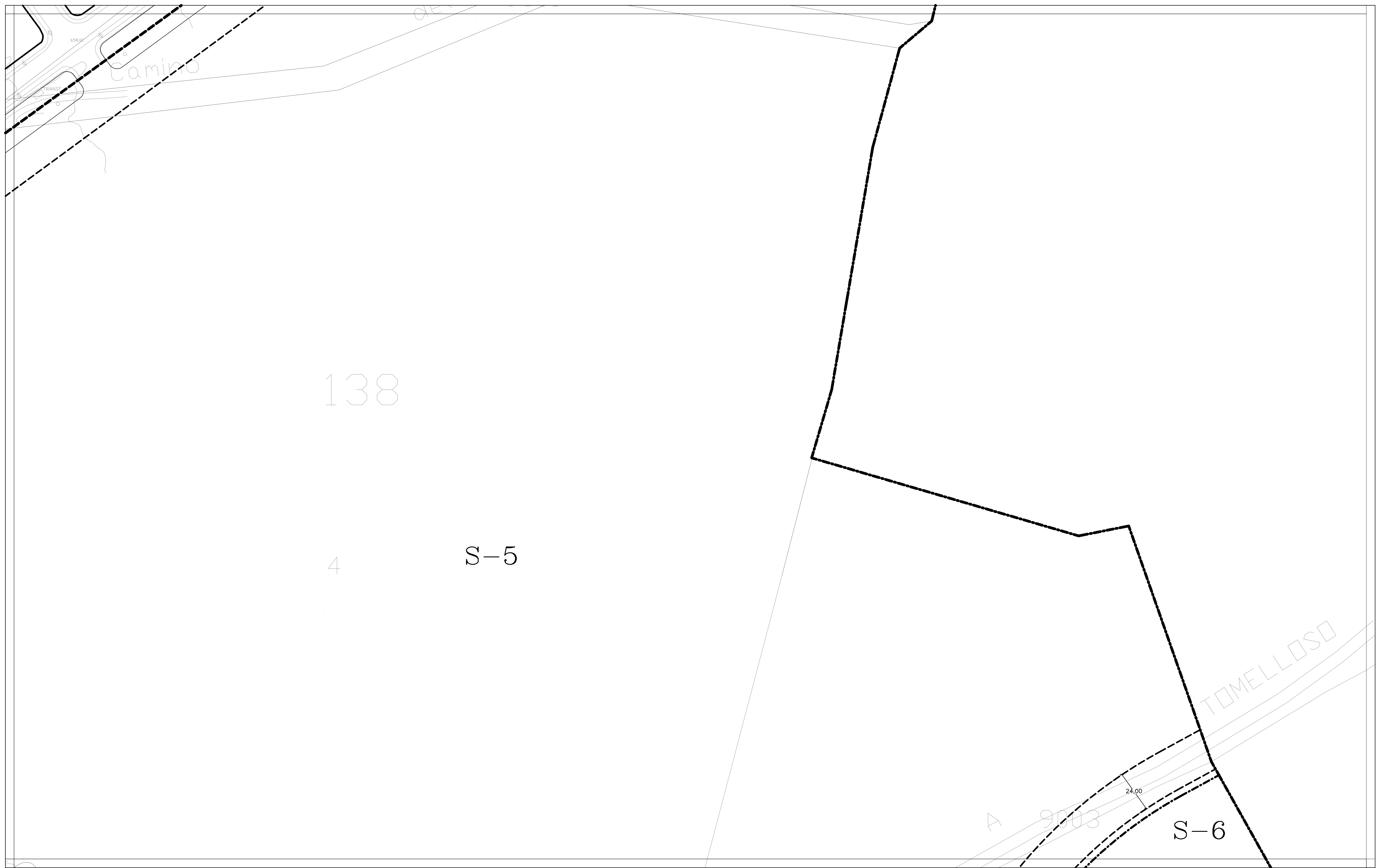
PLANO:  
**0-2**

HOJA Nº 14 DE 48



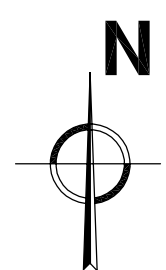






**EXCMO. AYUNTAMIENTO DE MANZANARES  
(CIUDAD REAL)**

**PLAN DE ORDENACION MUNICIPAL**



**LEYENDA**

- ALINEACIONES PREVISTAS
- ALINEACIONES EXISTENTES
- LIMITE DE SUELO URBANIZABLE
- LIMITE AREAS DE REPARTO Y SECTORES

- LIMITE DE SUELO URBANO
- LIMITE DE ZONA EXISTENTE EN ESPACIOS PUBLICOS
- LIMITE DE ZONA PREVISTO EN ESPACIOS PUBLICOS
- ↑14,00↓ ANCHURA NUEVOS VIALES
- PARCELARIO Y DISEÑOS ORIENTATIVOS

**NOTA:**  
 - SE EJECUTARAN CHAFLANES SEGUN NORMATIVA  
 - LAS ALINEACIONES PROPUESTAS A AMBOS LADOS DE LA AUTOVIA SE MEDIRAN DESDE EL BORDE DE LA CALZADA (LINEA BLANCA). SALVO ESPECIFICACIONES CONTRARIAS

**LOS REDACTORES:**

*T. Rubio*  
*M. Ruiz-Valdepeñas*  
 TOMAS MARIN RUBIO  
 RAMON RUIZ-VALDEPEÑAS

ULTIMA ACTUALIZACION:  
 SEPTIEMBRE DE 2003

**ORDENACION**

**ALINEACIONES**

ESCALA: 1:1.000  
 0 10 20 30m

PLANO:

**0-2**

HOJA Nº 16 DE 48

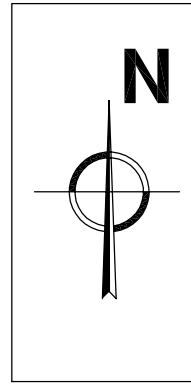
HOJA 1	HOJA 2	HOJA 3	HOJA 4	HOJA 5	HOJA 6	HOJA 7	HOJA 8	HOJA 9	HOJA 10	HOJA 11	HOJA 12	HOJA 13	HOJA 14	HOJA 15	HOJA 16	HOJA 17	HOJA 18	HOJA 19	HOJA 20	HOJA 21	HOJA 22	HOJA 23	HOJA 24	HOJA 25	HOJA 26	HOJA 27	HOJA 28	HOJA 29	HOJA 30	HOJA 31	HOJA 32	HOJA 33	HOJA 34	HOJA 35	HOJA 36	HOJA 37	HOJA 38	HOJA 39	HOJA 40	HOJA 41	HOJA 42	HOJA 43	HOJA 44	HOJA 45	HOJA 46	HOJA 47	HOJA 48
--------	--------	--------	--------	--------	--------	--------	--------	--------	---------	---------	---------	---------	---------	---------	---------	---------	---------	---------	---------	---------	---------	---------	---------	---------	---------	---------	---------	---------	---------	---------	---------	---------	---------	---------	---------	---------	---------	---------	---------	---------	---------	---------	---------	---------	---------	---------	---------





**EXCMO. AYUNTAMIENTO DE MANZANARES  
(CIUDAD REAL)**

**PLAN DE ORDENACION MUNICIPAL**



LEYENDA	
	ALINEACIONES PREVISTAS
	ALINEACIONES EXISTENTES
	LIMITE DE SUELO URBANIZABLE
	LIMITE AREAS DE REPARTO Y SECTORES
	LIMITE DE SUELO URBANO
	LIMITE DE ZONA EXISTENTE EN ESPACIOS PUBLICOS
	LIMITE DE ZONA PREVISTO EN ESPACIOS PUBLICOS
	ANCHURA NUEVOS VIALES
	PARCELARIO Y DISEÑOS ORIENTATIVOS

**NOTA:**

- SE EJECUTARAN CHAFLANES SEGUN NORMATIVA
- LAS ALINEACIONES PROPUESTAS A AMBOS LADOS DE LA AUTOVIA SE MEDIRAN DESDE EL BORDE DE LA CALZADA (LINEA BLANCA), SALVO ESPECIFICACIONES CONTRARIAS

**LOS REDACTORES:**

*Tomas Marin Rubio*  
*Ramon Ruiz-Valdepeñas*

TOMAS MARIN RUBIO  
RAMON RUIZ-VALDEPEÑAS

**ULTIMA ACTUALIZACION:**  
SEPTIEMBRE DE 2003

**ORDENACION**

**ALINEACIONES**

**ESCALA:** 1:1.000  
0 10 20 30m

**PLANO:**  
**0-2**

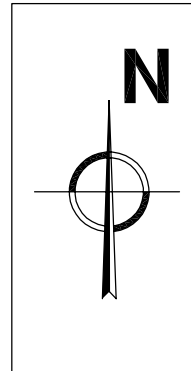
HOJA Nº 17 DE 48





**EXCMO. AYUNTAMIENTO DE MANZANARES  
(CIUDAD REAL)**

**PLAN DE ORDENACION MUNICIPAL**



- LEYENDA**
- ALINEACIONES PREVISTAS
  - ALINEACIONES EXISTENTES
  - LIMITE DE SUELO URBANIZABLE
  - LIMITE AREAS DE REPARTO Y SECTORES
  - LIMITE DE SUELO URBANO
  - LIMITE DE ZONA EXISTENTE EN ESPACIOS PUBLICOS
  - LIMITE DE ZONA PREVISTO EN ESPACIOS PUBLICOS
  - 14.00 ANCHURA NUEVOS VIALES
  - PARCELARIO Y DISEÑOS ORIENTATIVOS

**NOTA:**

- SE EJECUTARAN CHAFLANES SEGUN NORMATIVA
- LAS ALINEACIONES PROPUESTAS A AMBOS LADOS DE LA AUTOVIA SE MEDIRAN DESDE EL BORDE DE LA CALZADA (LINEA BLANCA), SALVO ESPECIFICACIONES CONTRARIAS

**LOS REDACTORES:**

*T. Marin Rubio*  
*R. Ruiz-Valdepeñas*

TOMAS MARIN RUBIO  
RAMON RUIZ-VALDEPEÑAS

**ULTIMA ACTUALIZACION:**  
SEPTIEMBRE DE 2003

**ORDENACION**

**ALINEACIONES**

ESCALA: 1:1.000  
0 10 20 30m

PLANO:  
**0-2**

HOJA Nº 18 DE 48







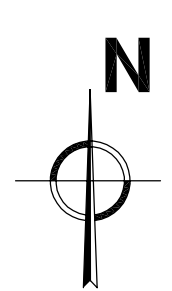






**EXCMO. AYUNTAMIENTO DE MANZANARES  
(CIUDAD REAL)**

**PLAN DE ORDENACION MUNICIPAL**



**LEYENDA**

- ALINEACIONES PREVISTAS
- ALINEACIONES EXISTENTES
- LIMITE DE SUELO URBANIZABLE
- LIMITE AREAS DE REPARTO Y SECTORES

- LIMITE DE SUELO URBANO
- LIMITE DE ZONA EXISTENTE EN ESPACIOS PUBLICOS
- LIMITE DE ZONA PREVISTO EN ESPACIOS PUBLICOS
- ↑14.00↓ ANCHURA NUEVOS VIALES
- PARCELARIO Y DISEÑOS ORIENTATIVOS

**NOTA:**  
 - SE EJECUTARAN CHAFLANES SEGUN NORMATIVA  
 - LAS ALINEACIONES PROPUESTAS A AMBOS LADOS DE LA AUTOVIA SE MEDIRAN DESDE EL BORDE DE LA CALZADA (LINEA BLANCA), SALVO ESPECIFICACIONES CONTRARIAS

**LOS REDACTORES:**  
*[Handwritten signatures]*  
 TOMAS MARIN RUBIO  
 RAMON RUIZ-VALDEPEÑAS

**ULTIMA ACTUALIZACION:**  
 SEPTIEMBRE DE 2003

**ORDENACION**

**ALINEACIONES**

**ESCALA:** 1:1.000  
 0 10 20 30m

**PLANO:**  
**0-2**

**HOJA N° 21 DE 48**

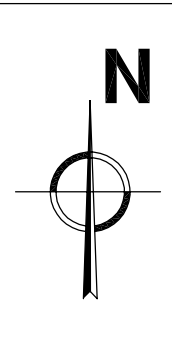
HOJA 1	HOJA 2	HOJA 3	HOJA 4	HOJA 5	HOJA 6	HOJA 7	HOJA 8	HOJA 9	HOJA 10	HOJA 11	HOJA 12	HOJA 13	HOJA 14	HOJA 15	HOJA 16	HOJA 17	HOJA 18	HOJA 19	HOJA 20	HOJA 21	HOJA 22	HOJA 23	HOJA 24	HOJA 25	HOJA 26	HOJA 27	HOJA 28	HOJA 29	HOJA 30	HOJA 31	HOJA 32	HOJA 33	HOJA 34	HOJA 35	HOJA 36	HOJA 37	HOJA 38	HOJA 39	HOJA 40	HOJA 41	HOJA 42	HOJA 43	HOJA 44	HOJA 45	HOJA 46	HOJA 47	HOJA 48
--------	--------	--------	--------	--------	--------	--------	--------	--------	---------	---------	---------	---------	---------	---------	---------	---------	---------	---------	---------	---------	---------	---------	---------	---------	---------	---------	---------	---------	---------	---------	---------	---------	---------	---------	---------	---------	---------	---------	---------	---------	---------	---------	---------	---------	---------	---------	---------





**EXCMO. AYUNTAMIENTO DE MANZANARES  
(CIUDAD REAL)**

**PLAN DE ORDENACION MUNICIPAL**



LEYENDA	
	ALINEACIONES PREVISTAS
	ALINEACIONES EXISTENTES
	LIMITE DE SUELO URBANIZABLE
	LIMITE AREAS DE REPARTO Y SECTORES
	LIMITE DE SUELO URBANO
	LIMITE DE ZONA EXISTENTE EN ESPACIOS PUBLICOS
	LIMITE DE ZONA PREVISTO EN ESPACIOS PUBLICOS
	ANCHURA NUEVOS VIALES
	PARCELARIO Y DISEÑOS ORIENTATIVOS

**NOTA:**  
 - SE EJECUTARAN CHAFLANES SEGUN NORMATIVA  
 - LAS ALINEACIONES PROPUESTAS A AMBOS LADOS DE LA AUTOVIA SE MEDIRAN DESDE EL BORDE DE LA CALZADA (LINEA BLANCA). SALVO ESPECIFICACIONES CONTRARIAS

**LOS REDACTORES:**  
  
  
 TOMAS MARIN RUBIO  
 RAMON RUIZ-VALDEPEÑAS

**ULTIMA ACTUALIZACION:**  
 SEPTIEMBRE DE 2003

**ORDENACION**

**ALINEACIONES**

**ESCALA:** 1:1.000  
 0 10 20 30m

**PLANO:**  
**0-2**

HOJA Nº 22 DE 48

HOJA 1	HOJA 2	HOJA 3	HOJA 4	HOJA 5	HOJA 6	HOJA 7	HOJA 8	HOJA 9	HOJA 10	HOJA 11	HOJA 12	HOJA 13	HOJA 14	HOJA 15	HOJA 16	HOJA 17	HOJA 18	HOJA 19	HOJA 20	HOJA 21	HOJA 22	HOJA 23	HOJA 24	HOJA 25	HOJA 26	HOJA 27	HOJA 28	HOJA 29	HOJA 30	HOJA 31	HOJA 32	HOJA 33	HOJA 34	HOJA 35	HOJA 36	HOJA 37	HOJA 38	HOJA 39	HOJA 40	HOJA 41	HOJA 42	HOJA 43	HOJA 44	HOJA 45	HOJA 46	HOJA 47	HOJA 48
--------	--------	--------	--------	--------	--------	--------	--------	--------	---------	---------	---------	---------	---------	---------	---------	---------	---------	---------	---------	---------	---------	---------	---------	---------	---------	---------	---------	---------	---------	---------	---------	---------	---------	---------	---------	---------	---------	---------	---------	---------	---------	---------	---------	---------	---------	---------	---------







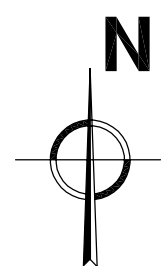






**EXCMO. AYUNTAMIENTO DE MANZANARES  
(CIUDAD REAL)**

**PLAN DE ORDENACION MUNICIPAL**



**LEYENDA**

- ALINEACIONES PREVISTAS
- ALINEACIONES EXISTENTES
- LIMITE DE SUELO URBANIZABLE
- LIMITE AREAS DE REPARTO Y SECTORES

- LIMITE DE SUELO URBANO
- LIMITE DE ZONA EXISTENTE EN ESPACIOS PUBLICOS
- LIMITE DE ZONA PREVISTO EN ESPACIOS PUBLICOS

- ↑14.00↓ ANCHURA NUEVOS VIALES
- PARCELARIO Y DISEÑOS ORIENTATIVOS

**NOTA:**

- SE EJECUTARAN CHAPLANES SEGUN NORMATIVA
- LAS ALINEACIONES PROPUESTAS A AMBOS LADOS DE LA AUTOVIA SE MEDIRAN DESDE EL BORDE DE LA CALZADA (LINEA BLANCA), SALVO ESPECIFICACIONES CONTRARIAS

**LOS REDACTORES:**

*T. Marin Rubio*  
*R. Ruiz Valdepeñas*

TOMAS MARIN RUBIO  
RAMON RUIZ-VALDEPEÑAS

ULTIMA ACTUALIZACION:  
SEPTIEMBRE DE 2003

**ORDENACION**

**ALINEACIONES**

ESCALA: 1:1.000  
0 10 20 30m

PLANO:

**0-2**

HOJA Nº 25 DE 48

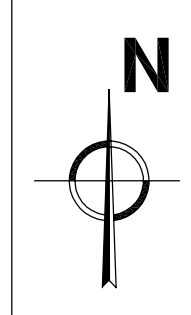
HOJA 1	HOJA 2	HOJA 3	HOJA 4
HOJA 5	HOJA 6	HOJA 7	HOJA 8
HOJA 9	HOJA 10	HOJA 11	HOJA 12
HOJA 13	HOJA 14	HOJA 15	HOJA 16
HOJA 17	HOJA 18	HOJA 19	HOJA 20
HOJA 21	HOJA 22	HOJA 23	HOJA 24
HOJA 25	HOJA 26	HOJA 27	HOJA 28
HOJA 29	HOJA 30	HOJA 31	HOJA 32
HOJA 33	HOJA 34	HOJA 35	HOJA 36
HOJA 37	HOJA 38	HOJA 39	HOJA 40
HOJA 41	HOJA 42	HOJA 43	HOJA 44
HOJA 45	HOJA 46	HOJA 47	HOJA 48





**EXCMO. AYUNTAMIENTO DE MANZANARES  
(CIUDAD REAL)**

**PLAN DE ORDENACION MUNICIPAL**



LEYENDA	
	ALINEACIONES PREVISTAS
	ALINEACIONES EXISTENTES
	LIMITE DE SUELO URBANIZABLE
	LIMITE AREAS DE REPARTO Y SECTORES
	LIMITE DE SUELO URBANO
	LIMITE DE ZONA EXISTENTE EN ESPACIOS PUBLICOS
	LIMITE DE ZONA PREVISTO EN ESPACIOS PUBLICOS
	ANCHURA NUEVOS VIALES
	PARCELARIO Y DISEÑOS ORIENTATIVOS

NOTA:  
 - SE EJECUTARAN CHAFLANES SEGUN NORMATIVA  
 - LAS ALINEACIONES PROPUESTAS A AMBOS LADOS DE LA AUTOVIA SE MEDIRAN DESDE EL BORDE DE LA CALZADA (LINEA BLANCA), SALVO ESPECIFICACIONES CONTRARIAS

LOS REDACTORES:  
  
  
 TOMAS MARIN RUBIO  
 RAMON RUIZ-VALDEPEÑAS

ULTIMA ACTUALIZACION:  
 SEPTIEMBRE DE 2003  
**ORDENACION**  
**ALINEACIONES**

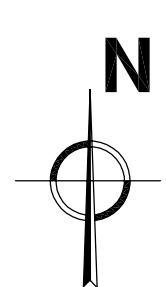
ESCALA: 1:1.000  
 0 10 20 30m  
 PLANO:  
**0-2**  
 HOJA Nº 26 DE 48





**EXCMO. AYUNTAMIENTO DE MANZANARES  
(CIUDAD REAL)**

**PLAN DE ORDENACION MUNICIPAL**



**LEYENDA**

- ALINEACIONES PREVISTAS
- ALINEACIONES EXISTENTES
- LIMITE DE SUELO URBANIZABLE
- LIMITE AREAS DE REPARTO Y SECTORES

- LIMITE DE SUELO URBANO
- LIMITE DE ZONA EXISTENTE EN ESPACIOS PUBLICOS
- LIMITE DE ZONA PREVISTO EN ESPACIOS PUBLICOS
- ↑14.00↓ ANCHURA NUEVOS VIALES
- PARCELARIO Y DISEÑOS ORIENTATIVOS

**NOTA:**  
 - SE EJECUTARAN CHAFLANES SEGUN NORMATIVA  
 - LAS ALINEACIONES PROPUESTAS A AMBOS LADOS DE LA AUTOVIA SE MEDIRAN DESDE EL BORDE DE LA CALZADA (LINEA BLANCA), SALVO ESPECIFICACIONES CONTRARIAS

LOS REDACTORES:

*T. Rubio*  
*R. Valdepeñas*

TOMAS MARIN RUBIO  
 RAMON RUIZ-VALDEPEÑAS

ULTIMA ACTUALIZACION:  
 SEPTIEMBRE DE 2003

**ORDENACION**

**ALINEACIONES**

ESCALA: 1:1.000  
 0 10 20 30m

PLANO:

**0-2**

HOJA Nº 27 DE 48

HOJA1	HOJA2	HOJA3	HOJA4	HOJA5	HOJA6	HOJA7	HOJA8	HOJA9	HOJA10	HOJA11	HOJA12	HOJA13	HOJA14	HOJA15	HOJA16	HOJA17	HOJA18	HOJA19	HOJA20	HOJA21	HOJA22	HOJA23	HOJA24	HOJA25	HOJA26	HOJA27	HOJA28	HOJA29	HOJA30	HOJA31	HOJA32	HOJA33	HOJA34	HOJA35	HOJA36	HOJA37	HOJA38	HOJA39	HOJA40	HOJA41	HOJA42	HOJA43	HOJA44	HOJA45	HOJA46	HOJA47	HOJA48
-------	-------	-------	-------	-------	-------	-------	-------	-------	--------	--------	--------	--------	--------	--------	--------	--------	--------	--------	--------	--------	--------	--------	--------	--------	--------	--------	--------	--------	--------	--------	--------	--------	--------	--------	--------	--------	--------	--------	--------	--------	--------	--------	--------	--------	--------	--------	--------



S-6

57

15

9001 de

San

15

18

24

29

16

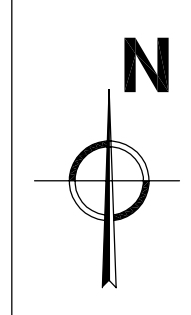
17

23

19

**EXCMO. AYUNTAMIENTO DE MANZANARES  
(CIUDAD REAL)**

**PLAN DE ORDENACION MUNICIPAL**



**LEYENDA**

- ALINEACIONES PREVISTAS
- ALINEACIONES EXISTENTES
- LIMITE DE SUELO URBANIZABLE
- LIMITE AREAS DE REPARTO Y SECTORES

- LIMITE DE SUELO URBANO
- LIMITE DE ZONA EXISTENTE EN ESPACIOS PUBLICOS
- LIMITE DE ZONA PREVISTO EN ESPACIOS PUBLICOS
- ↑14,00↓ ANCHURA NUEVOS VIALES
- PARCELARIO Y DISEÑOS ORIENTATIVOS

**NOTA:**

- SE EJECUTARAN CHAFLANES SEGUN NORMATIVA
- LAS ALINEACIONES PROPUESTAS A AMBOS LADOS DE LA AUTOVIA SE MEDIRAN DESDE EL BORDE DE LA CALZADA (LINEA BLANCA), SALVO ESPECIFICACIONES CONTRARIAS

**LOS REDACTORES:**  
*[Handwritten signatures]*  
 TOMAS MARIN RUBIO  
 RAMON RUIZ-VALDEPEÑAS

**ULTIMA ACTUALIZACION:**  
 SEPTIEMBRE DE 2003

**ORDENACION**  
**ALINEACIONES**

**ESCALA:** 1:1.000  
 0 10 20 30m

**PLANO:**  
**0-2**  
 HOJA Nº 26 DE 48

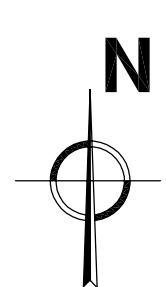
HOJA 1	HOJA 2	HOJA 3	HOJA 4	HOJA 5	HOJA 6	HOJA 7	HOJA 8	HOJA 9	HOJA 10	HOJA 11	HOJA 12	HOJA 13	HOJA 14	HOJA 15	HOJA 16	HOJA 17	HOJA 18	HOJA 19	HOJA 20	HOJA 21	HOJA 22	HOJA 23	HOJA 24	HOJA 25	HOJA 26	HOJA 27	HOJA 28	HOJA 29	HOJA 30	HOJA 31	HOJA 32	HOJA 33	HOJA 34	HOJA 35	HOJA 36	HOJA 37	HOJA 38	HOJA 39	HOJA 40	HOJA 41	HOJA 42	HOJA 43	HOJA 44	HOJA 45	HOJA 46	HOJA 47	HOJA 48
--------	--------	--------	--------	--------	--------	--------	--------	--------	---------	---------	---------	---------	---------	---------	---------	---------	---------	---------	---------	---------	---------	---------	---------	---------	---------	---------	---------	---------	---------	---------	---------	---------	---------	---------	---------	---------	---------	---------	---------	---------	---------	---------	---------	---------	---------	---------	---------





**EXCMO. AYUNTAMIENTO DE MANZANARES  
(CIUDAD REAL)**

**PLAN DE ORDENACION MUNICIPAL**



**LEYENDA**

	ALINEACIONES PREVISTAS
	ALINEACIONES EXISTENTES
	LIMITE DE SUELO URBANIZABLE
	LIMITE AREAS DE REPARTO Y SECTORES

	LIMITE DE SUELO URBANO
	LIMITE DE ZONA EXISTENTE EN ESPACIOS PUBLICOS
	LIMITE DE ZONA PREVISTO EN ESPACIOS PUBLICOS
	ANCHURA NUEVOS VIALES
	PARCELARIO Y DISEÑOS ORIENTATIVOS

**NOTA:**

- SE EJECUTARAN CHAFLANES SEGUN NORMATIVA
- LAS ALINEACIONES PROPUESTAS A AMBOS LADOS DE LA AUTOVIA SE MEDIRAN DESDE EL BORDE DE LA CALZADA (LINEA BLANCA), SALVO ESPECIFICACIONES CONTRARIAS

**LOS REDACTORES:**  
  
  
 TOMAS MARIN RUBIO  
 RAMON RUIZ-VALDEPEÑAS

**ULTIMA ACTUALIZACION:**  
 SEPTIEMBRE DE 2003

**ORDENACION**  
**ALINEACIONES**

**ESCALA:** 1:1.000  
 0 10 20 30m

**PLANO:**  
**0-2**

HOJA Nº 29 DE 48

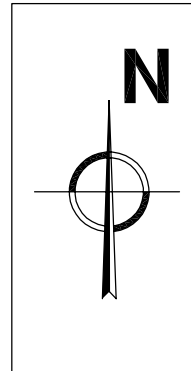
HOJA 1	HOJA 2	HOJA 3	HOJA 4	HOJA 5	HOJA 6	HOJA 7	HOJA 8	HOJA 9	HOJA 10	HOJA 11	HOJA 12	HOJA 13	HOJA 14	HOJA 15	HOJA 16	HOJA 17	HOJA 18	HOJA 19	HOJA 20	HOJA 21	HOJA 22	HOJA 23	HOJA 24	HOJA 25	HOJA 26	HOJA 27	HOJA 28	HOJA 29	HOJA 30	HOJA 31	HOJA 32	HOJA 33	HOJA 34	HOJA 35	HOJA 36	HOJA 37	HOJA 38	HOJA 39	HOJA 40	HOJA 41	HOJA 42	HOJA 43	HOJA 44	HOJA 45	HOJA 46	HOJA 47	HOJA 48
--------	--------	--------	--------	--------	--------	--------	--------	--------	---------	---------	---------	---------	---------	---------	---------	---------	---------	---------	---------	---------	---------	---------	---------	---------	---------	---------	---------	---------	---------	---------	---------	---------	---------	---------	---------	---------	---------	---------	---------	---------	---------	---------	---------	---------	---------	---------	---------





**EXCMO. AYUNTAMIENTO DE MANZANARES  
(CIUDAD REAL)**

**PLAN DE ORDENACION MUNICIPAL**



LEYENDA	
	ALINEACIONES PREVISTAS
	ALINEACIONES EXISTENTES
	LIMITE DE SUELO URBANIZABLE
	LIMITE AREAS DE REPARTO Y SECTORES
	LIMITE DE SUELO URBANO
	LIMITE DE ZONA EXISTENTE EN ESPACIOS PUBLICOS
	LIMITE DE ZONA PREVISTO EN ESPACIOS PUBLICOS
	ANCHURA NUEVOS VIALES
	PARCELARIO Y DISEÑOS ORIENTATIVOS

**NOTA:**

- SE EJECUTARAN CHAFLANES SEGUN NORMATIVA
- LAS ALINEACIONES PROPUESTAS A AMBOS LADOS DE LA AUTOVIA SE MEDIRAN DESDE EL BORDE DE LA CALZADA (LINEA BLANCA), SALVO ESPECIFICACIONES CONTRARIAS

**LOS REDACTORES:**

*Tomas Marin Rubio*  
*Ramon Ruiz-Valdepeñas*

TOMAS MARIN RUBIO  
RAMON RUIZ-VALDEPEÑAS

**ULTIMA ACTUALIZACION:**  
SEPTIEMBRE DE 2003

**ORDENACION**

**ALINEACIONES**

**ESCALA:** 1:1.000  
0 10 20 30m

**PLANO:**  
**0-2**

HOJA Nº 30 DE 48



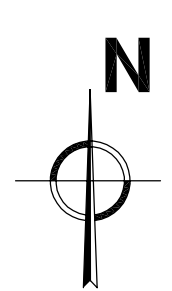






**EXCMO. AYUNTAMIENTO DE MANZANARES  
(CIUDAD REAL)**

**PLAN DE ORDENACION MUNICIPAL**



- LEYENDA**
- ALINEACIONES PREVISTAS
  - ALINEACIONES EXISTENTES
  - LIMITE DE SUELO URBANIZABLE
  - LIMITE AREAS DE REPARTO Y SECTORES

- LIMITE DE SUELO URBANO
- LIMITE DE ZONA EXISTENTE EN ESPACIOS PUBLICOS
- LIMITE DE ZONA PREVISTO EN ESPACIOS PUBLICOS
- ↑14.00↓ ANCHURA NUEVOS VIALES
- PARCELARIO Y DISEÑOS ORIENTATIVOS

**NOTA:**  
 - SE EJECUTARAN CHAFLANES SEGUN NORMATIVA  
 - LAS ALINEACIONES PROPUESTAS A AMBOS LADOS DE LA AUTOVIA SE MEDIRAN DESDE EL BORDE DE LA CALZADA (LINEA BLANCA), SALVO ESPECIFICACIONES CONTRARIAS

**LOS REDACTORES:**  
*T. Marin Rubio*  
*R. Ruiz-Valdepeñas*  
 TOMAS MARIN RUBIO  
 RAMON RUIZ-VALDEPEÑAS

**ULTIMA ACTUALIZACION:**  
 SEPTIEMBRE DE 2003

**ORDENACION**

**ALINEACIONES**

**ESCALA:** 1:1.000  
 0 10 20 30m

**PLANO:**  
**0-2**

HOJA Nº 32 DE 48

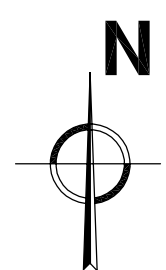
HOJA 1	HOJA 2	HOJA 3	HOJA 4	HOJA 5	HOJA 6	HOJA 7	HOJA 8	HOJA 9	HOJA 10	HOJA 11	HOJA 12	HOJA 13	HOJA 14	HOJA 15	HOJA 16	HOJA 17	HOJA 18	HOJA 19	HOJA 20	HOJA 21	HOJA 22	HOJA 23	HOJA 24	HOJA 25	HOJA 26	HOJA 27	HOJA 28	HOJA 29	HOJA 30	HOJA 31	HOJA 32
--------	--------	--------	--------	--------	--------	--------	--------	--------	---------	---------	---------	---------	---------	---------	---------	---------	---------	---------	---------	---------	---------	---------	---------	---------	---------	---------	---------	---------	---------	---------	---------





**EXCMO. AYUNTAMIENTO DE MANZANARES  
(CIUDAD REAL)**

**PLAN DE ORDENACION MUNICIPAL**



**LEYENDA**

- ALINEACIONES PREVISTAS
- ALINEACIONES EXISTENTES
- LIMITE DE SUELO URBANIZABLE
- LIMITE AREAS DE REPARTO Y SECTORES

- LIMITE DE SUELO URBANO
- LIMITE DE ZONA EXISTENTE EN ESPACIOS PUBLICOS
- LIMITE DE ZONA PREVISTO EN ESPACIOS PUBLICOS
- ↑14.00↓ ANCHURA NUEVOS VIALES
- PARCELARIO Y DISEÑOS ORIENTATIVOS

**NOTA:**  
 - SE EJECUTARAN CHAFLANES SEGUN NORMATIVA  
 - LAS ALINEACIONES PROPUESTAS A AMBOS LADOS DE LA AUTOVIA SE MEDIRAN DESDE EL BORDE DE LA CALZADA (LINEA BLANCA). SALVO ESPECIFICACIONES CONTRARIAS

**LOS REDACTORES:**

*T. Marin*  
*R. Ruiz*  
 TOMAS MARIN RUBIO  
 RAMON RUIZ-VALDEPEÑAS

ULTIMA ACTUALIZACION:  
 SEPTIEMBRE DE 2003

**ORDENACION**

**ALINEACIONES**

ESCALA: 1:1.000  
 0 10 20 30m

PLANO:

**0-2**

HOJA Nº 33 DE 48

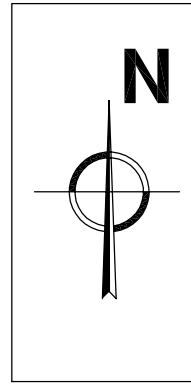
HOJA 1	HOJA 2	HOJA 3	HOJA 4	HOJA 5	HOJA 6	HOJA 7	HOJA 8	HOJA 9	HOJA 10	HOJA 11	HOJA 12	HOJA 13	HOJA 14	HOJA 15	HOJA 16	HOJA 17	HOJA 18	HOJA 19	HOJA 20	HOJA 21	HOJA 22	HOJA 23	HOJA 24	HOJA 25	HOJA 26	HOJA 27	HOJA 28	HOJA 29	HOJA 30	HOJA 31	HOJA 32	HOJA 33	HOJA 34	HOJA 35	HOJA 36	HOJA 37	HOJA 38	HOJA 39	HOJA 40	HOJA 41	HOJA 42	HOJA 43	HOJA 44	HOJA 45	HOJA 46	HOJA 47	HOJA 48
--------	--------	--------	--------	--------	--------	--------	--------	--------	---------	---------	---------	---------	---------	---------	---------	---------	---------	---------	---------	---------	---------	---------	---------	---------	---------	---------	---------	---------	---------	---------	---------	---------	---------	---------	---------	---------	---------	---------	---------	---------	---------	---------	---------	---------	---------	---------	---------





**EXCMO. AYUNTAMIENTO DE MANZANARES  
(CIUDAD REAL)**

**PLAN DE ORDENACION MUNICIPAL**



LEYENDA	
	ALINEACIONES PREVISTAS
	ALINEACIONES EXISTENTES
	LIMITE DE SUELO URBANIZABLE
	LIMITE AREAS DE REPARTO Y SECTORES
	LIMITE DE SUELO URBANO
	LIMITE DE ZONA EXISTENTE EN ESPACIOS PUBLICOS
	LIMITE DE ZONA PREVISTO EN ESPACIOS PUBLICOS
	ANCHURA NUEVOS VIALES
	PARCELARIO Y DISEÑOS ORIENTATIVOS

**NOTA:**

- SE EJECUTARAN CHAFLANES SEGUN NORMATIVA
- LAS ALINEACIONES PROPUESTAS A AMBOS LADOS DE LA AUTOVIA SE MEDIRAN DESDE EL BORDE DE LA CALZADA (LINEA BLANCA), SALVO ESPECIFICACIONES CONTRARIAS

**LOS REDACTORES:**

*T. Rubio*  
*M. Ruiz-Valdepeñas*

TOMAS MARIN RUBIO  
RAMON RUIZ-VALDEPEÑAS

**ULTIMA ACTUALIZACION:**  
SEPTIEMBRE DE 2003

**ORDENACION**

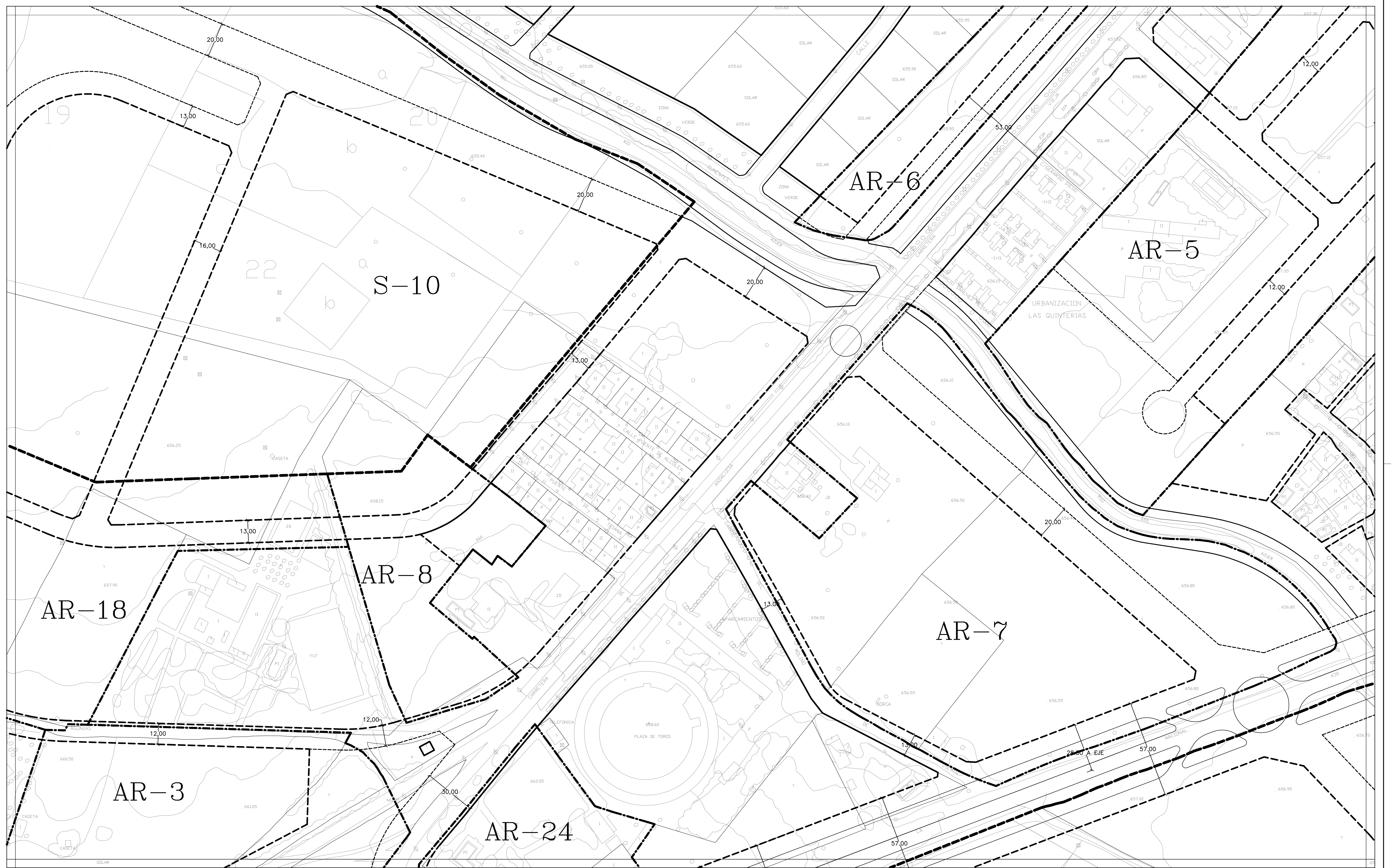
**ALINEACIONES**

**ESCALA:** 1:1.000  
0 10 20 30m

**PLANO:**  
**0-2**

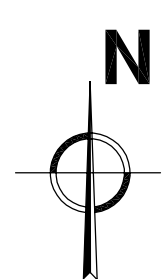
HOJA Nº 34 DE 48





**EXCMO. AYUNTAMIENTO DE MANZANARES  
(CIUDAD REAL)**

**PLAN DE ORDENACION MUNICIPAL**



- LEYENDA**
- ALINEACIONES PREVISTAS
  - ALINEACIONES EXISTENTES
  - LIMITE DE SUELO URBANIZABLE
  - LIMITE AREAS DE REPARTO Y SECTORES

- LIMITE DE SUELO URBANO
- LIMITE DE ZONA EXISTENTE EN ESPACIOS PUBLICOS
- LIMITE DE ZONA PREVISTO EN ESPACIOS PUBLICOS
- ↑14.00↓ ANCHURA NUEVOS VIALES
- PARCELARIO Y DISEÑOS ORIENTATIVOS

**NOTA:**

- SE EJECUTARAN CHAFLANES SEGUN NORMATIVA
- LAS ALINEACIONES PROPUESTAS A AMBOS LADOS DE LA AUTOVIA SE MEDIRAN DESDE EL BORDE DE LA CALZADA (LINEA BLANCA), SALVO ESPECIFICACIONES CONTRARIAS

**LOS REDACTORES:**  
*Tomas Marin Rubio*  
*Ramon Ruiz-Valdepeñas*  
 TOMAS MARIN RUBIO  
 RAMON RUIZ-VALDEPEÑAS

**ULTIMA ACTUALIZACION:**  
 SEPTIEMBRE DE 2003

**ORDENACION**

**ALINEACIONES**

**ESCALA:** 1:1.000  
 0 10 20 30m

**PLANO:**  
**0-2**

HOJA N° 35 DE 48

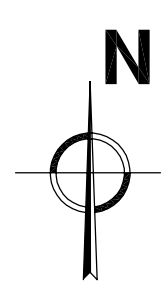
HOJA 1	HOJA 2	HOJA 3	HOJA 4	HOJA 5	HOJA 6	HOJA 7	HOJA 8	HOJA 9	HOJA 10	HOJA 11	HOJA 12	HOJA 13	HOJA 14	HOJA 15	HOJA 16	HOJA 17	HOJA 18	HOJA 19	HOJA 20	HOJA 21	HOJA 22	HOJA 23	HOJA 24	HOJA 25	HOJA 26	HOJA 27	HOJA 28	HOJA 29	HOJA 30	HOJA 31	HOJA 32	HOJA 33	HOJA 34	HOJA 35	HOJA 36	HOJA 37	HOJA 38	HOJA 39	HOJA 40	HOJA 41	HOJA 42	HOJA 43	HOJA 44	HOJA 45	HOJA 46	HOJA 47	HOJA 48
--------	--------	--------	--------	--------	--------	--------	--------	--------	---------	---------	---------	---------	---------	---------	---------	---------	---------	---------	---------	---------	---------	---------	---------	---------	---------	---------	---------	---------	---------	---------	---------	---------	---------	---------	---------	---------	---------	---------	---------	---------	---------	---------	---------	---------	---------	---------	---------





**EXCMO. AYUNTAMIENTO DE MANZANARES  
(CIUDAD REAL)**

**PLAN DE ORDENACION MUNICIPAL**



- LEYENDA**
- ALINEACIONES PREVISTAS
  - ALINEACIONES EXISTENTES
  - LIMITE DE SUELO URBANIZABLE
  - - - LIMITE AREAS DE REPARTO Y SECTORES

- LIMITE DE SUELO URBANO
- LIMITE DE ZONA EXISTENTE EN ESPACIOS PUBLICOS
- - - LIMITE DE ZONA PREVISTO EN ESPACIOS PUBLICOS
- ↑14.00↓ ANCHURA NUEVOS VIALES
- PARCELARIO Y DISEÑOS ORIENTATIVOS

**NOTA:**

- SE EJECUTARAN CHAFLANES SEGUN NORMATIVA
- LAS ALINEACIONES PROPUESTAS A AMBOS LADOS DE LA AUTOVIA SE MEDIRAN DESDE EL BORDE DE LA CALZADA (LINEA BLANCA), SALVO ESPECIFICACIONES CONTRARIAS

**LOS REDACTORES:**  
*T. Rubio*  
*M. Ruiz-Valdepeñas*  
 TOMAS MARIN RUBIO  
 RAMON RUIZ-VALDEPEÑAS

**ULTIMA ACTUALIZACION:**  
 SEPTIEMBRE DE 2003

**ORDENACION**

**ALINEACIONES**

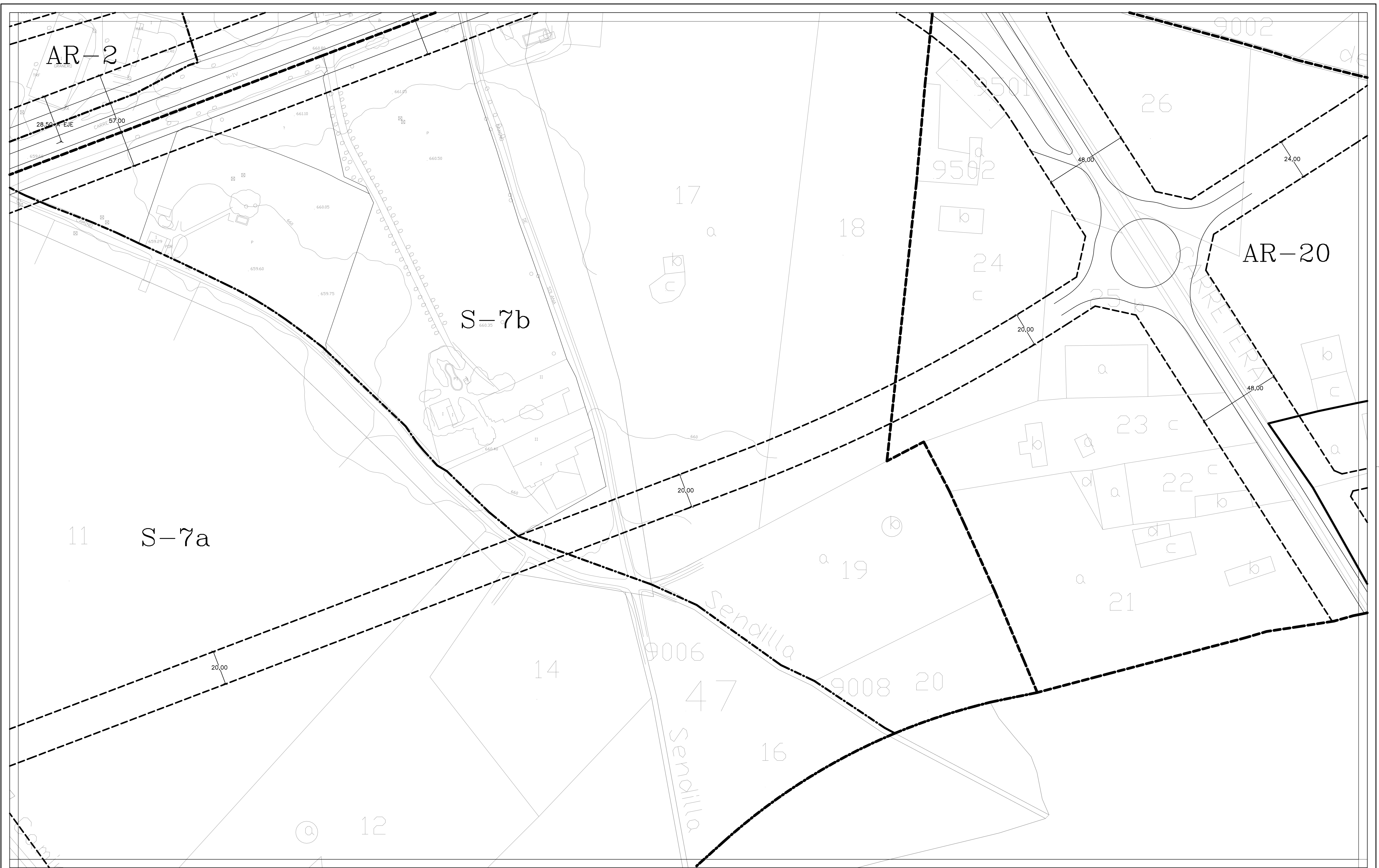
**ESCALA:** 1:1.000  
 0 10 20 30m

**PLANO:**  
**0-2**

HOJA Nº 36 DE 48

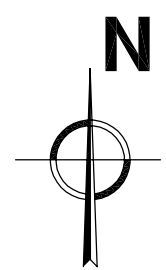
HOJA 1	HOJA 2	HOJA 3	HOJA 4	HOJA 5	HOJA 6	HOJA 7	HOJA 8	HOJA 9	HOJA 10	HOJA 11	HOJA 12	HOJA 13	HOJA 14	HOJA 15	HOJA 16	HOJA 17	HOJA 18	HOJA 19	HOJA 20	HOJA 21	HOJA 22	HOJA 23	HOJA 24	HOJA 25	HOJA 26	HOJA 27	HOJA 28	HOJA 29	HOJA 30	HOJA 31	HOJA 32	HOJA 33	HOJA 34	HOJA 35	HOJA 36	HOJA 37	HOJA 38	HOJA 39	HOJA 40	HOJA 41	HOJA 42	HOJA 43	HOJA 44	HOJA 45	HOJA 46	HOJA 47	HOJA 48
--------	--------	--------	--------	--------	--------	--------	--------	--------	---------	---------	---------	---------	---------	---------	---------	---------	---------	---------	---------	---------	---------	---------	---------	---------	---------	---------	---------	---------	---------	---------	---------	---------	---------	---------	---------	---------	---------	---------	---------	---------	---------	---------	---------	---------	---------	---------	---------





**EXCMO. AYUNTAMIENTO DE MANZANARES  
(CIUDAD REAL)**

**PLAN DE ORDENACION MUNICIPAL**



**LEYENDA**

- ALINEACIONES PREVISTAS
- ALINEACIONES EXISTENTES
- LIMITE DE SUELO URBANIZABLE
- LIMITE AREAS DE REPARTO Y SECTORES

- LIMITE DE SUELO URBANO
- LIMITE DE ZONA EXISTENTE EN ESPACIOS PUBLICOS
- LIMITE DE ZONA PREVISTO EN ESPACIOS PUBLICOS
- ↑14.00↓ ANCHURA NUEVOS VIALES
- PARCELARIO Y DISEÑOS ORIENTATIVOS

**NOTA:**  
 - SE EJECUTARAN CHAFLANES SEGUN NORMATIVA  
 - LAS ALINEACIONES PROPUESTAS A AMBOS LADOS DE LA AUTOVIA SE MEDIRAN DESDE EL BORDE DE LA CALZADA (LINEA BLANCA), SALVO ESPECIFICACIONES CONTRARIAS

**LOS REDACTORES:**

*T. Marin Rubio*  
*R. Ruiz-Valdepeñas*  
 TOMAS MARIN RUBIO  
 RAMON RUIZ-VALDEPEÑAS

ULTIMA ACTUALIZACION:  
 SEPTIEMBRE DE 2003

**ORDENACION**

**ALINEACIONES**

ESCALA: 1:1.000  
 0 10 20 30m

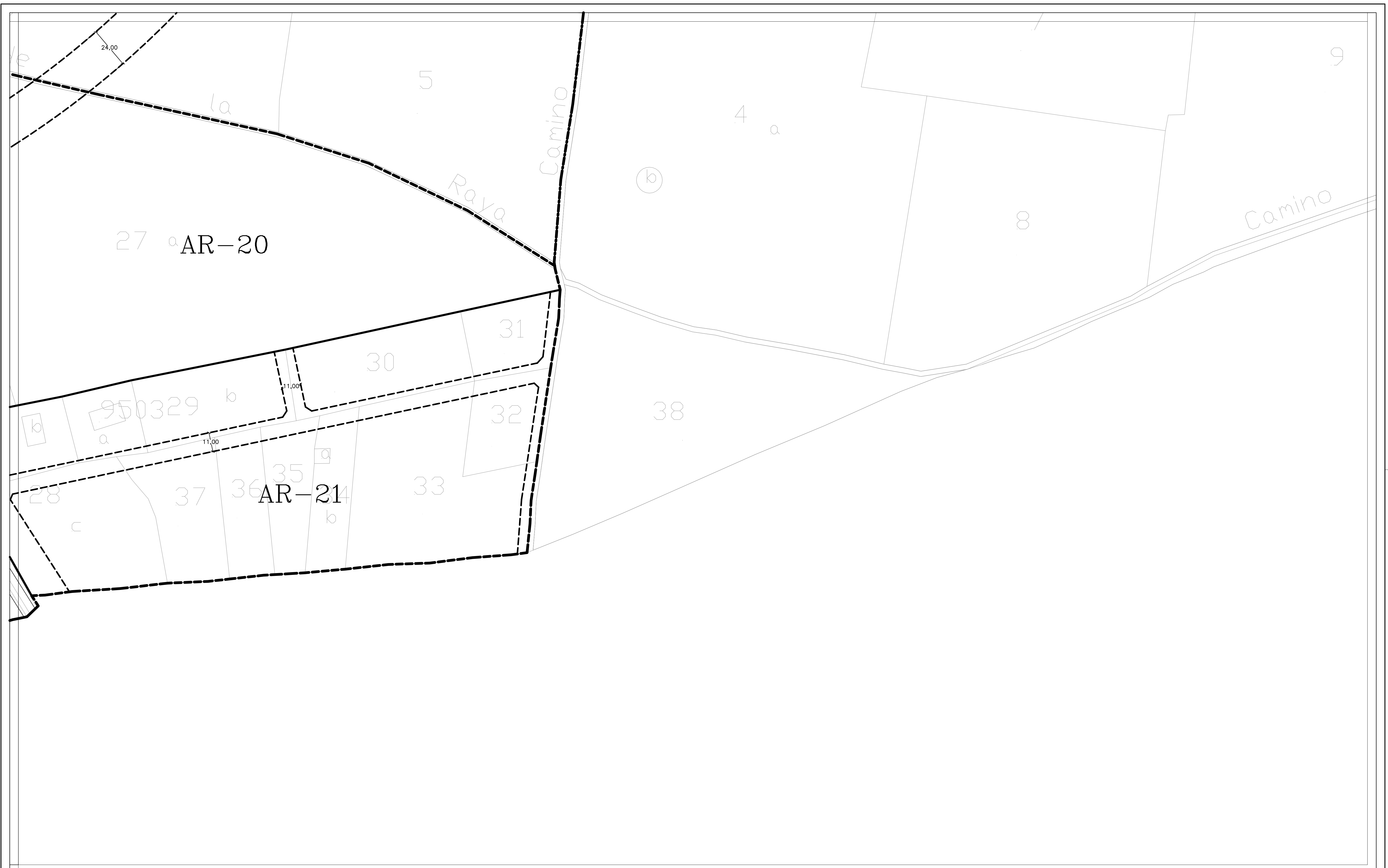
PLANO:

**0-2**

HOJA N° 37 DE 48

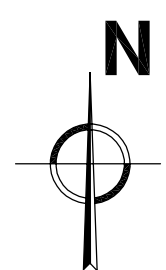
HOJA 1	HOJA 2	HOJA 3	HOJA 4	HOJA 5	HOJA 6	HOJA 7	HOJA 8	HOJA 9	HOJA 10	HOJA 11	HOJA 12	HOJA 13	HOJA 14	HOJA 15	HOJA 16	HOJA 17	HOJA 18	HOJA 19	HOJA 20	HOJA 21	HOJA 22	HOJA 23	HOJA 24	HOJA 25	HOJA 26	HOJA 27	HOJA 28	HOJA 29	HOJA 30	HOJA 31	HOJA 32	HOJA 33	HOJA 34	HOJA 35	HOJA 36	HOJA 37	HOJA 38	HOJA 39	HOJA 40	HOJA 41	HOJA 42	HOJA 43	HOJA 44	HOJA 45	HOJA 46	HOJA 47	HOJA 48
--------	--------	--------	--------	--------	--------	--------	--------	--------	---------	---------	---------	---------	---------	---------	---------	---------	---------	---------	---------	---------	---------	---------	---------	---------	---------	---------	---------	---------	---------	---------	---------	---------	---------	---------	---------	---------	---------	---------	---------	---------	---------	---------	---------	---------	---------	---------	---------





**EXCMO. AYUNTAMIENTO DE MANZANARES  
(CIUDAD REAL)**

**PLAN DE ORDENACION MUNICIPAL**



**LEYENDA**

- ALINEACIONES PREVISTAS
- ALINEACIONES EXISTENTES
- LIMITE DE SUELO URBANIZABLE
- LIMITE AREAS DE REPARTO Y SECTORES

- LIMITE DE SUELO URBANO
- LIMITE DE ZONA EXISTENTE EN ESPACIOS PUBLICOS
- LIMITE DE ZONA PREVISTO EN ESPACIOS PUBLICOS
- ↑14.00↓ ANCHURA NUEVOS VIALES
- PARCELARIO Y DISEÑOS ORIENTATIVOS

**NOTA:**  
 - SE EJECUTARAN CHAFLANES SEGUN NORMATIVA  
 - LAS ALINEACIONES PROPUESTAS A AMBOS LADOS DE LA AUTOVIA SE MEDIRAN DESDE EL BORDE DE LA CALZADA (LINEA BLANCA). SALVO ESPECIFICACIONES CONTRARIAS

LOS REDACTORES:

*T. Marin*  
*R. Ruiz*

TOMAS MARIN RUBIO  
RAMON RUIZ-VALDEPEÑAS

ULTIMA ACTUALIZACION:  
SEPTIEMBRE DE 2003

**ORDENACION**

**ALINEACIONES**

ESCALA: 1:1.000  
0 10 20 30m

PLANO:

**0-2**

HOJA Nº 38 DE 48

HOJA 1	HOJA 2	HOJA 3	HOJA 4	HOJA 5	HOJA 6	HOJA 7	HOJA 8	HOJA 9	HOJA 10	HOJA 11	HOJA 12	HOJA 13	HOJA 14	HOJA 15	HOJA 16	HOJA 17	HOJA 18	HOJA 19	HOJA 20	HOJA 21	HOJA 22	HOJA 23	HOJA 24	HOJA 25	HOJA 26	HOJA 27	HOJA 28	HOJA 29	HOJA 30	HOJA 31	HOJA 32	HOJA 33	HOJA 34	HOJA 35	HOJA 36	HOJA 37	HOJA 38	HOJA 39	HOJA 40	HOJA 41	HOJA 42	HOJA 43	HOJA 44	HOJA 45	HOJA 46	HOJA 47	HOJA 48
--------	--------	--------	--------	--------	--------	--------	--------	--------	---------	---------	---------	---------	---------	---------	---------	---------	---------	---------	---------	---------	---------	---------	---------	---------	---------	---------	---------	---------	---------	---------	---------	---------	---------	---------	---------	---------	---------	---------	---------	---------	---------	---------	---------	---------	---------	---------	---------



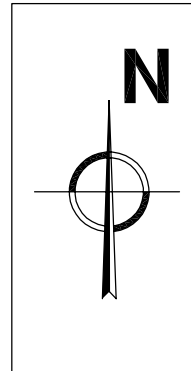






**EXCMO. AYUNTAMIENTO DE MANZANARES  
(CIUDAD REAL)**

**PLAN DE ORDENACION MUNICIPAL**



LEYENDA	
	ALINEACIONES PREVISTAS
	ALINEACIONES EXISTENTES
	LIMITE DE SUELO URBANIZABLE
	LIMITE AREAS DE REPARTO Y SECTORES
	LIMITE DE SUELO URBANO
	LIMITE DE ZONA EXISTENTE EN ESPACIOS PUBLICOS
	LIMITE DE ZONA PREVISTO EN ESPACIOS PUBLICOS
	ANCHURA NUEVOS VIALES
	PARCELARIO Y DISEÑOS ORIENTATIVOS

**NOTA:**

- SE EJECUTARAN CHAFLANES SEGUN NORMATIVA
- LAS ALINEACIONES PROPUESTAS A AMBOS LADOS DE LA AUTOVIA SE MEDIRAN DESDE EL BORDE DE LA CALZADA (LINEA BLANCA), SALVO ESPECIFICACIONES CONTRARIAS

**LOS REDACTORES:**

*Tomás*  
*Ramón*

TOMAS MARIN RUBIO  
RAMON RUIZ-VALDEPEÑAS

**ULTIMA ACTUALIZACION:**  
SEPTIEMBRE DE 2003

**ORDENACION**

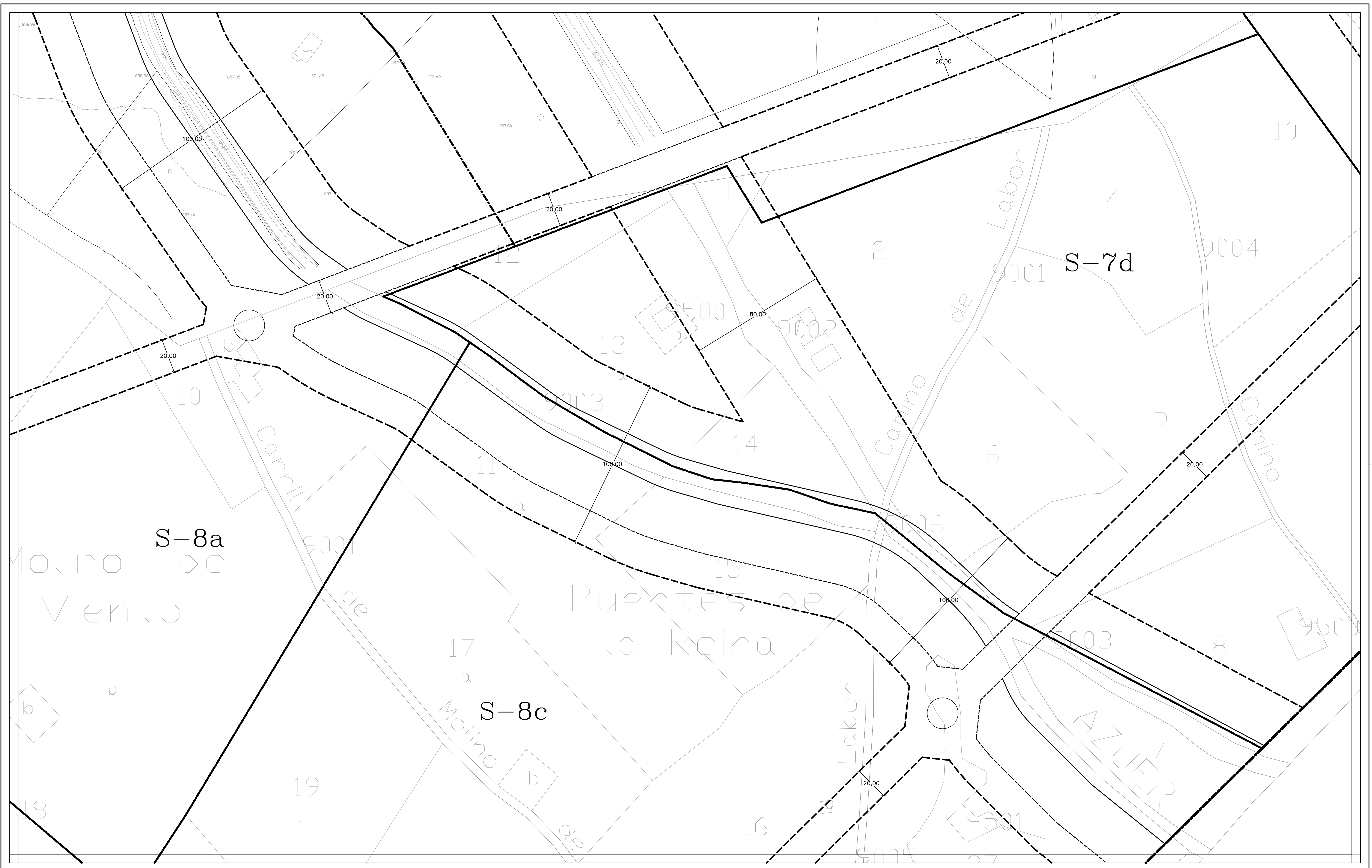
**ALINEACIONES**

**ESCALA:** 1:1.000  
0 10 20 30m

**PLANO:**  
**0-2**

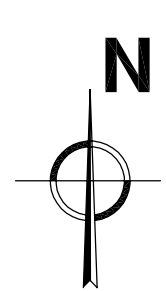
HOJA Nº 40 DE 48





**EXCMO. AYUNTAMIENTO DE MANZANARES  
(CIUDAD REAL)**

**PLAN DE ORDENACION MUNICIPAL**



LEYENDA	
	ALINEACIONES PREVISTAS
	ALINEACIONES EXISTENTES
	LIMITE DE SUELO URBANIZABLE
	LIMITE AREAS DE REPARTO Y SECTORES

	LIMITE DE SUELO URBANO
	LIMITE DE ZONA EXISTENTE EN ESPACIOS PUBLICOS
	LIMITE DE ZONA PREVISTO EN ESPACIOS PUBLICOS
	ANCHURA NUEVOS VIALES
	PARCELARIO Y DISEÑOS ORIENTATIVOS

NOTA:  
 - SE EJECUTARAN CHAFLANES SEGUN NORMATIVA  
 - LAS ALINEACIONES PROPUESTAS A AMBOS LADOS DE LA AUTOVIA SE MEDIRAN DESDE EL BORDE DE LA CALZADA (LINEA BLANCA), SALVO ESPECIFICACIONES CONTRARIAS

LOS REDACTORES:  
  
  
 TOMÁS MARÍN RUBIO  
 RAMÓN RUIZ-VALDEPEÑAS

ULTIMA ACTUALIZACION:  
 SEPTIEMBRE DE 2003

**ORDENACION**

**ALINEACIONES**

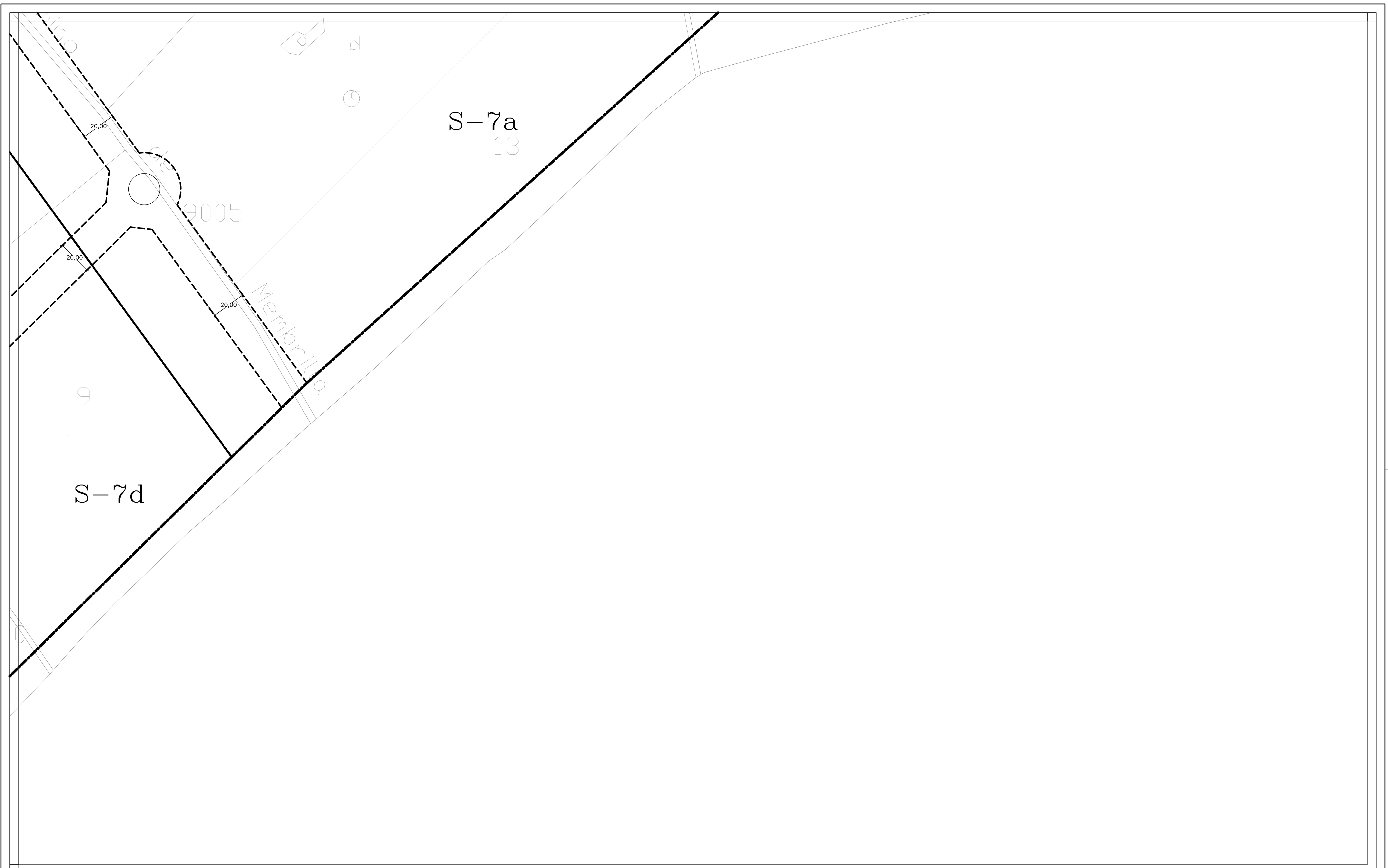
ESCALA: 1:1.000  
 0 10 20 30m

PLANO:  
**0-2**

HOJA Nº 41 DE 48

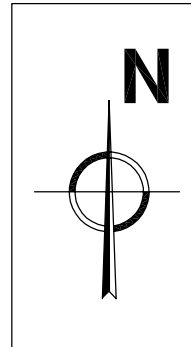
HOJA 1	HOJA 2	HOJA 3	HOJA 4	HOJA 5	HOJA 6	HOJA 7	HOJA 8	HOJA 9	HOJA 10	HOJA 11	HOJA 12	HOJA 13	HOJA 14	HOJA 15	HOJA 16	HOJA 17	HOJA 18	HOJA 19	HOJA 20	HOJA 21	HOJA 22	HOJA 23	HOJA 24	HOJA 25	HOJA 26	HOJA 27	HOJA 28	HOJA 29	HOJA 30	HOJA 31	HOJA 32	HOJA 33	HOJA 34	HOJA 35	HOJA 36	HOJA 37	HOJA 38	HOJA 39	HOJA 40	HOJA 41	HOJA 42	HOJA 43	HOJA 44	HOJA 45	HOJA 46	HOJA 47	HOJA 48
--------	--------	--------	--------	--------	--------	--------	--------	--------	---------	---------	---------	---------	---------	---------	---------	---------	---------	---------	---------	---------	---------	---------	---------	---------	---------	---------	---------	---------	---------	---------	---------	---------	---------	---------	---------	---------	---------	---------	---------	---------	---------	---------	---------	---------	---------	---------	---------





**EXCMO. AYUNTAMIENTO DE MANZANARES  
(CIUDAD REAL)**

**PLAN DE ORDENACION MUNICIPAL**



LEYENDA	
--- (dashed line)	ALINEACIONES PREVISTAS
— (solid line)	ALINEACIONES EXISTENTES
— (thick dashed line)	LIMITE DE SUELO URBANIZABLE
— (dotted line)	LIMITE AREAS DE REPARTO Y SECTORES
— (thick solid line)	LIMITE DE SUELO URBANO
— (solid line with dots)	LIMITE DE ZONA EXISTENTE EN ESPACIOS PUBLICOS
— (dashed line with dots)	LIMITE DE ZONA PREVISTO EN ESPACIOS PUBLICOS
↑14,00↓ (line with arrows)	ANCHURA NUEVOS VIALES
— (thin solid line)	PARCELARIO Y DISEÑOS ORIENTATIVOS

**NOTA:**  
 - SE EJECUTARAN CHAFLANES SEGUN NORMATIVA  
 - LAS ALINEACIONES PROPUESTAS A AMBOS LADOS DE LA AUTOVIA SE MEDIRAN DESDE EL BORDE DE LA CALZADA (LINEA BLANCA). SALVO ESPECIFICACIONES CONTRARIAS

**LOS REDACTORES:**  
*[Handwritten signatures]*  
 TOMAS MARIN RUBIO  
 RAMON RUIZ-VALDEPEÑAS

**ULTIMA ACTUALIZACION:**  
 SEPTIEMBRE DE 2003

**ORDENACION**

**ALINEACIONES**

**ESCALA:** 1:1.000  
 0 10 20 30m

**PLANO:**  
**0-2**

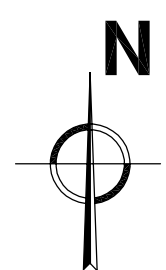
HOJA Nº 42 DE 48





**EXCMO. AYUNTAMIENTO DE MANZANARES  
(CIUDAD REAL)**

**PLAN DE ORDENACION MUNICIPAL**



**LEYENDA**

- ALINEACIONES PREVISTAS
- ALINEACIONES EXISTENTES
- LIMITE DE SUELO URBANIZABLE
- LIMITE AREAS DE REPARTO Y SECTORES

- LIMITE DE SUELO URBANO
- LIMITE DE ZONA EXISTENTE EN ESPACIOS PUBLICOS
- LIMITE DE ZONA PREVISTO EN ESPACIOS PUBLICOS
- ↑14.00↑ ANCHURA NUEVOS VIALES
- PARCELARIO Y DISEÑOS ORIENTATIVOS

**NOTA:**  
 - SE EJECUTARAN CHAFLANES SEGUN NORMATIVA  
 - LAS ALINEACIONES PROPUESTAS A AMBOS LADOS DE LA AUTOVIA SE MEDIRAN DESDE EL BORDE DE LA CALZADA (LINEA BLANCA), SALVO ESPECIFICACIONES CONTRARIAS

**LOS REDACTORES:**

*Tomas Marin Rubio*  
*Ramon Ruiz-Valdepeñas*

TOMAS MARIN RUBIO  
 RAMON RUIZ-VALDEPEÑAS

ULTIMA ACTUALIZACION:  
 SEPTIEMBRE DE 2003

**ORDENACION**

**ALINEACIONES**

ESCALA: 1:1.000  
 0 10 20 30m

PLANO:

**0-2**

HOJA Nº 43 DE 48

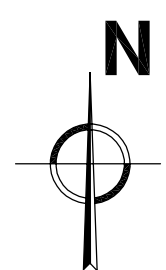
HOJA 1	HOJA 2	HOJA 3	HOJA 4	HOJA 5	HOJA 6	HOJA 7	HOJA 8	HOJA 9	HOJA 10	HOJA 11	HOJA 12	HOJA 13	HOJA 14	HOJA 15	HOJA 16	HOJA 17	HOJA 18	HOJA 19	HOJA 20	HOJA 21	HOJA 22	HOJA 23	HOJA 24	HOJA 25	HOJA 26	HOJA 27	HOJA 28	HOJA 29	HOJA 30	HOJA 31	HOJA 32	HOJA 33	HOJA 34	HOJA 35	HOJA 36	HOJA 37	HOJA 38	HOJA 39	HOJA 40	HOJA 41	HOJA 42	HOJA 43	HOJA 44	HOJA 45	HOJA 46	HOJA 47	HOJA 48
--------	--------	--------	--------	--------	--------	--------	--------	--------	---------	---------	---------	---------	---------	---------	---------	---------	---------	---------	---------	---------	---------	---------	---------	---------	---------	---------	---------	---------	---------	---------	---------	---------	---------	---------	---------	---------	---------	---------	---------	---------	---------	---------	---------	---------	---------	---------	---------





**EXCMO. AYUNTAMIENTO DE MANZANARES  
(CIUDAD REAL)**

**PLAN DE ORDENACION MUNICIPAL**



**LEYENDA**

- ALINEACIONES PREVISTAS
- ALINEACIONES EXISTENTES
- LIMITE DE SUELO URBANIZABLE
- LIMITE AREAS DE REPARTO Y SECTORES

- LIMITE DE SUELO URBANO
- LIMITE DE ZONA EXISTENTE EN ESPACIOS PUBLICOS
- LIMITE DE ZONA PREVISTO EN ESPACIOS PUBLICOS
- ANCHURA NUEVOS VIALES
- PARCELARIO Y DISEÑOS ORIENTATIVOS

**NOTA:**  
 - SE EJECUTARAN CHAFLANES SEGUN NORMATIVA  
 - LAS ALINEACIONES PROPUESTAS A AMBOS LADOS DE LA AUTOVIA SE MEDIRAN DESDE EL BORDE DE LA CALZADA (LINEA BLANCA), SALVO ESPECIFICACIONES CONTRARIAS

**LOS REDACTORES:**  
  
  
 TOMAS MARIN RUBIO  
 RAMON RUIZ-VALDEPEÑAS

**ULTIMA ACTUALIZACION:**  
 SEPTIEMBRE DE 2003

**ORDENACION**

**ALINEACIONES**

**ESCALA:** 1:1.000  
 0 10 20 30m

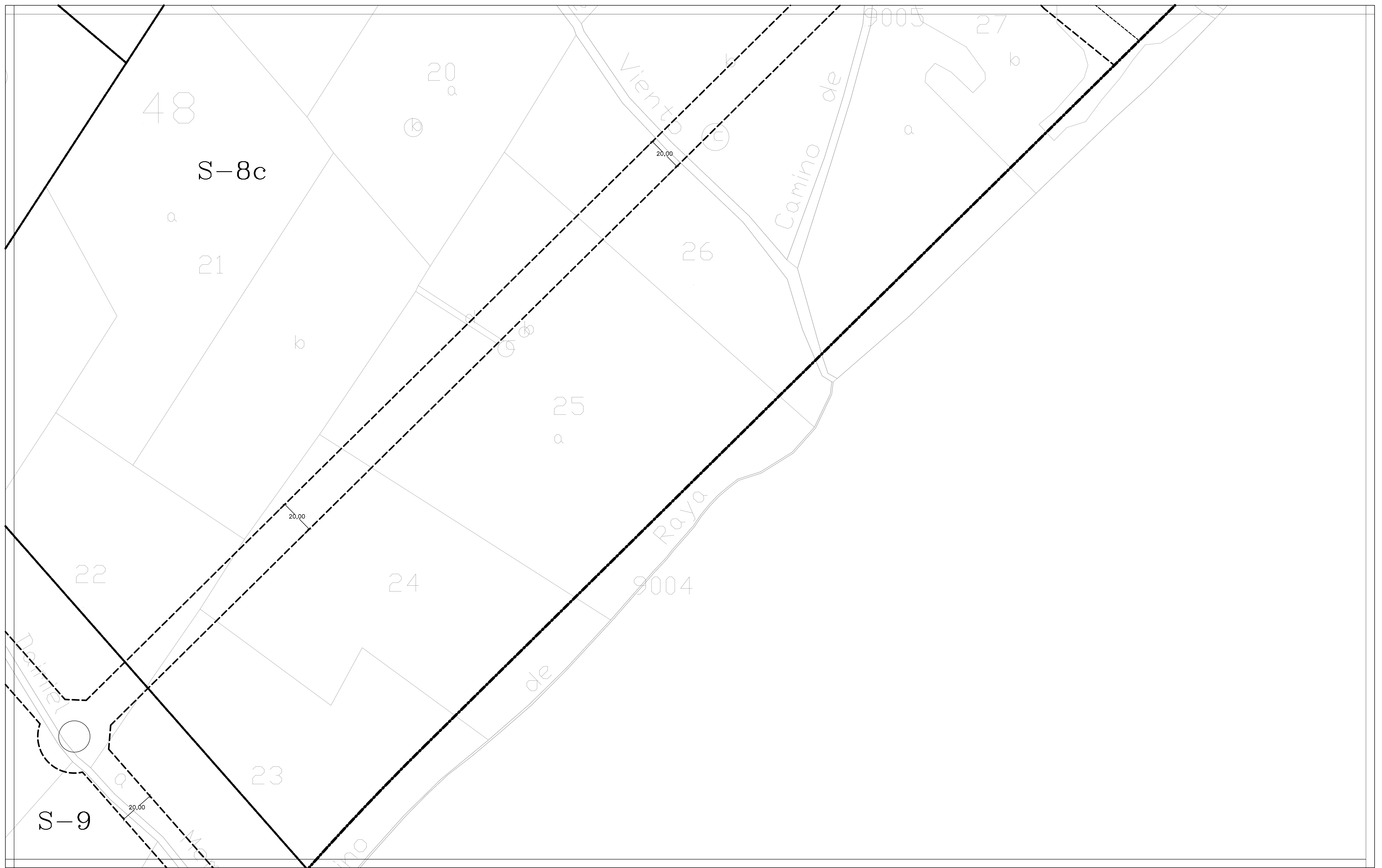
**PLANO:**

**0-2**

**HOJA Nº 44 DE 48**

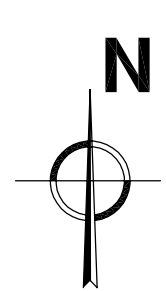
HOJA 1	HOJA 2	HOJA 3	HOJA 4	HOJA 5	HOJA 6	HOJA 7	HOJA 8	HOJA 9	HOJA 10	HOJA 11	HOJA 12	HOJA 13	HOJA 14	HOJA 15	HOJA 16	HOJA 17	HOJA 18	HOJA 19	HOJA 20	HOJA 21	HOJA 22	HOJA 23	HOJA 24	HOJA 25	HOJA 26	HOJA 27	HOJA 28	HOJA 29	HOJA 30	HOJA 31	HOJA 32	HOJA 33	HOJA 34	HOJA 35	HOJA 36	HOJA 37	HOJA 38	HOJA 39	HOJA 40	HOJA 41	HOJA 42	HOJA 43	HOJA 44	HOJA 45	HOJA 46	HOJA 47	HOJA 48
--------	--------	--------	--------	--------	--------	--------	--------	--------	---------	---------	---------	---------	---------	---------	---------	---------	---------	---------	---------	---------	---------	---------	---------	---------	---------	---------	---------	---------	---------	---------	---------	---------	---------	---------	---------	---------	---------	---------	---------	---------	---------	---------	---------	---------	---------	---------	---------





**EXCMO. AYUNTAMIENTO DE MANZANARES  
(CIUDAD REAL)**

**PLAN DE ORDENACION MUNICIPAL**



**LEYENDA**

- ALINEACIONES PREVISTAS
- ALINEACIONES EXISTENTES
- LIMITE DE SUELO URBANIZABLE
- - - LIMITE AREAS DE REPARTO Y SECTORES

- LIMITE DE SUELO URBANO
- LIMITE DE ZONA EXISTENTE EN ESPACIOS PUBLICOS
- - - LIMITE DE ZONA PREVISTO EN ESPACIOS PUBLICOS
- ↑14.00↓ ANCHURA NUEVOS VIALES
- PARCELARIO Y DISEÑOS ORIENTATIVOS

**NOTA:**  
 - SE EJECUTARAN CHAFLANES SEGUN NORMATIVA  
 - LAS ALINEACIONES PROPUESTAS A AMBOS LADOS DE LA AUTOVIA SE MEDIRAN DESDE EL BORDE DE LA CALZADA (LINEA BLANCA). SALVO ESPECIFICACIONES CONTRARIAS

**LOS REDACTORES:**  
*[Handwritten signatures]*  
 TOMAS MARIN RUBIO  
 RAMON RUIZ-VALDEPEÑAS

**ULTIMA ACTUALIZACION:**  
 SEPTIEMBRE DE 2003

**ORDENACION**

**ALINEACIONES**

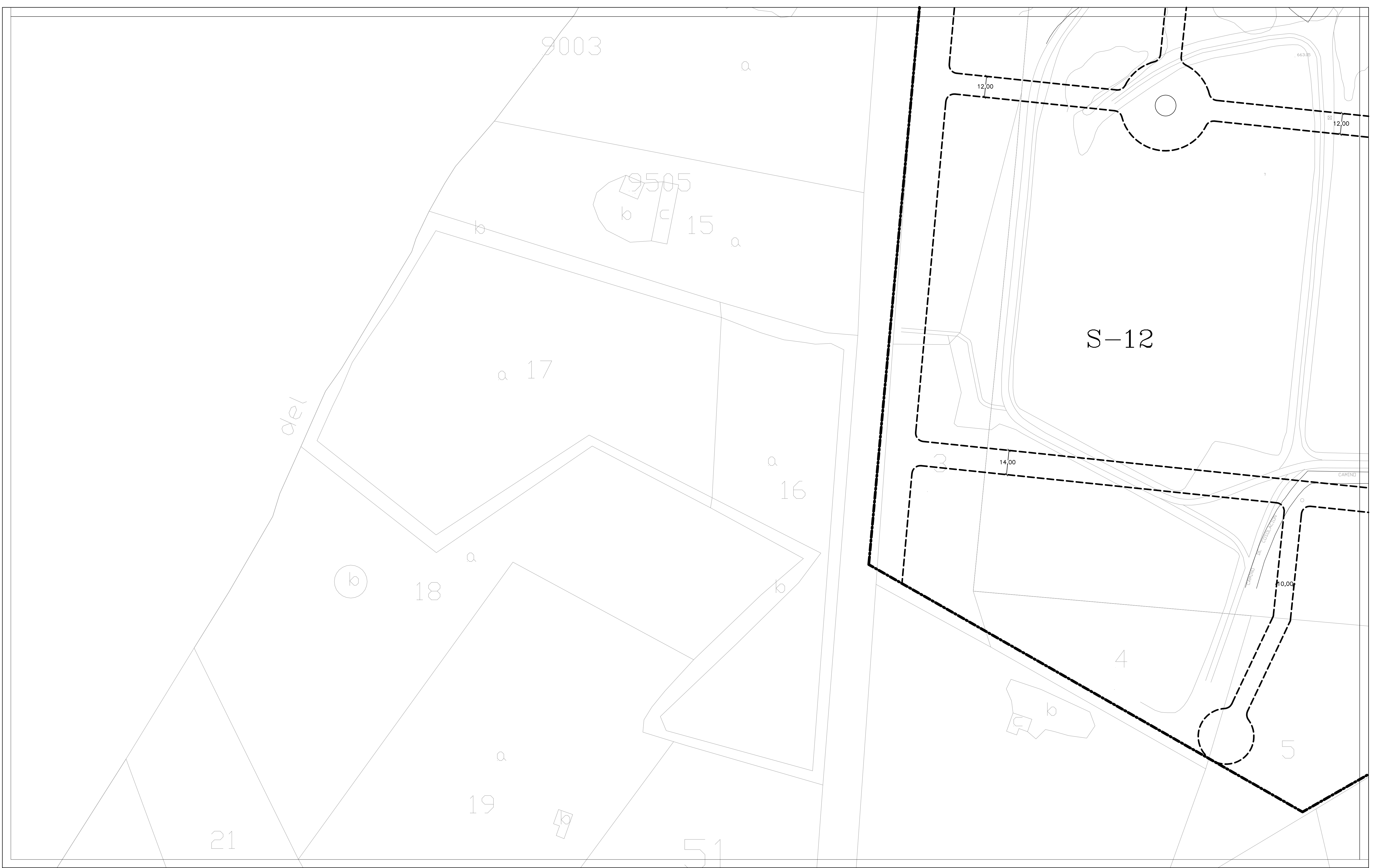
**ESCALA:** 1:1.000  
 0 10 20 30m

**PLANO:**  
**0-2**

HOJA Nº 45 DE 48

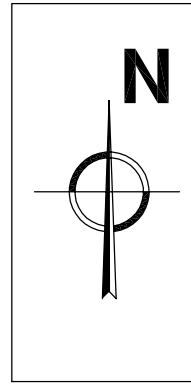
HOJA 1	HOJA 2	HOJA 3	HOJA 4	HOJA 5	HOJA 6	HOJA 7	HOJA 8	HOJA 9	HOJA 10	HOJA 11	HOJA 12	HOJA 13	HOJA 14	HOJA 15	HOJA 16	HOJA 17	HOJA 18	HOJA 19	HOJA 20	HOJA 21	HOJA 22	HOJA 23	HOJA 24	HOJA 25	HOJA 26	HOJA 27	HOJA 28	HOJA 29	HOJA 30	HOJA 31	HOJA 32	HOJA 33	HOJA 34	HOJA 35	HOJA 36	HOJA 37	HOJA 38	HOJA 39	HOJA 40	HOJA 41	HOJA 42	HOJA 43	HOJA 44	HOJA 45	HOJA 46	HOJA 47	HOJA 48
--------	--------	--------	--------	--------	--------	--------	--------	--------	---------	---------	---------	---------	---------	---------	---------	---------	---------	---------	---------	---------	---------	---------	---------	---------	---------	---------	---------	---------	---------	---------	---------	---------	---------	---------	---------	---------	---------	---------	---------	---------	---------	---------	---------	---------	---------	---------	---------





**EXCMO. AYUNTAMIENTO DE MANZANARES  
(CIUDAD REAL)**

**PLAN DE ORDENACION MUNICIPAL**



LEYENDA	
	ALINEACIONES PREVISTAS
	ALINEACIONES EXISTENTES
	LIMITE DE SUELO URBANIZABLE
	LIMITE AREAS DE REPARTO Y SECTORES
	LIMITE DE SUELO URBANO
	LIMITE DE ZONA EXISTENTE EN ESPACIOS PUBLICOS
	LIMITE DE ZONA PREVISTO EN ESPACIOS PUBLICOS
	ANCHURA NUEVOS VIALES
	PARCELARIO Y DISEÑOS ORIENTATIVOS

**NOTA:**

- SE EJECUTARAN CHAFLANES SEGUN NORMATIVA
- LAS ALINEACIONES PROPUESTAS A AMBOS LADOS DE LA AUTOVIA SE MEDIRAN DESDE EL BORDE DE LA CALZADA (LINEA BLANCA), SALVO ESPECIFICACIONES CONTRARIAS

**LOS REDACTORES:**

*[Handwritten signatures]*

TOMAS MARIN RUBIO  
RAMON RUIZ-VALDEPEÑAS

**ULTIMA ACTUALIZACION:**  
SEPTIEMBRE DE 2003

**ORDENACION**

**ALINEACIONES**

ESCALA: 1:1.000  
0 10 20 30m

PLANO: **0-2**

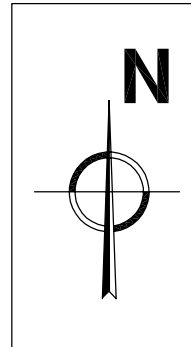
HOJA Nº 46 DE 48





**EXCMO. AYUNTAMIENTO DE MANZANARES  
(CIUDAD REAL)**

**PLAN DE ORDENACION MUNICIPAL**



- LEYENDA**
- ALINEACIONES PREVISTAS
  - ALINEACIONES EXISTENTES
  - LIMITE DE SUELO URBANIZABLE
  - LIMITE AREAS DE REPARTO Y SECTORES

- LIMITE DE SUELO URBANO
- LIMITE DE ZONA EXISTENTE EN ESPACIOS PUBLICOS
- LIMITE DE ZONA PREVISTO EN ESPACIOS PUBLICOS
- ↑14.00↓ ANCHURA NUEVOS VIALES
- PARCELARIO Y DISEÑOS ORIENTATIVOS

**NOTA:**

- SE EJECUTARAN CHAFLANES SEGUN NORMATIVA
- LAS ALINEACIONES PROPUESTAS A AMBOS LADOS DE LA AUTOVIA SE MEDIRAN DESDE EL BORDE DE LA CALZADA (LINEA BLANCA), SALVO ESPECIFICACIONES CONTRARIAS

**LOS REDACTORES:**  
*[Handwritten signatures]*  
 TOMAS MARIN RUBIO  
 RAMON RUIZ-VALDEPEÑAS

**ULTIMA ACTUALIZACION:**  
 SEPTIEMBRE DE 2003

**ORDENACION**

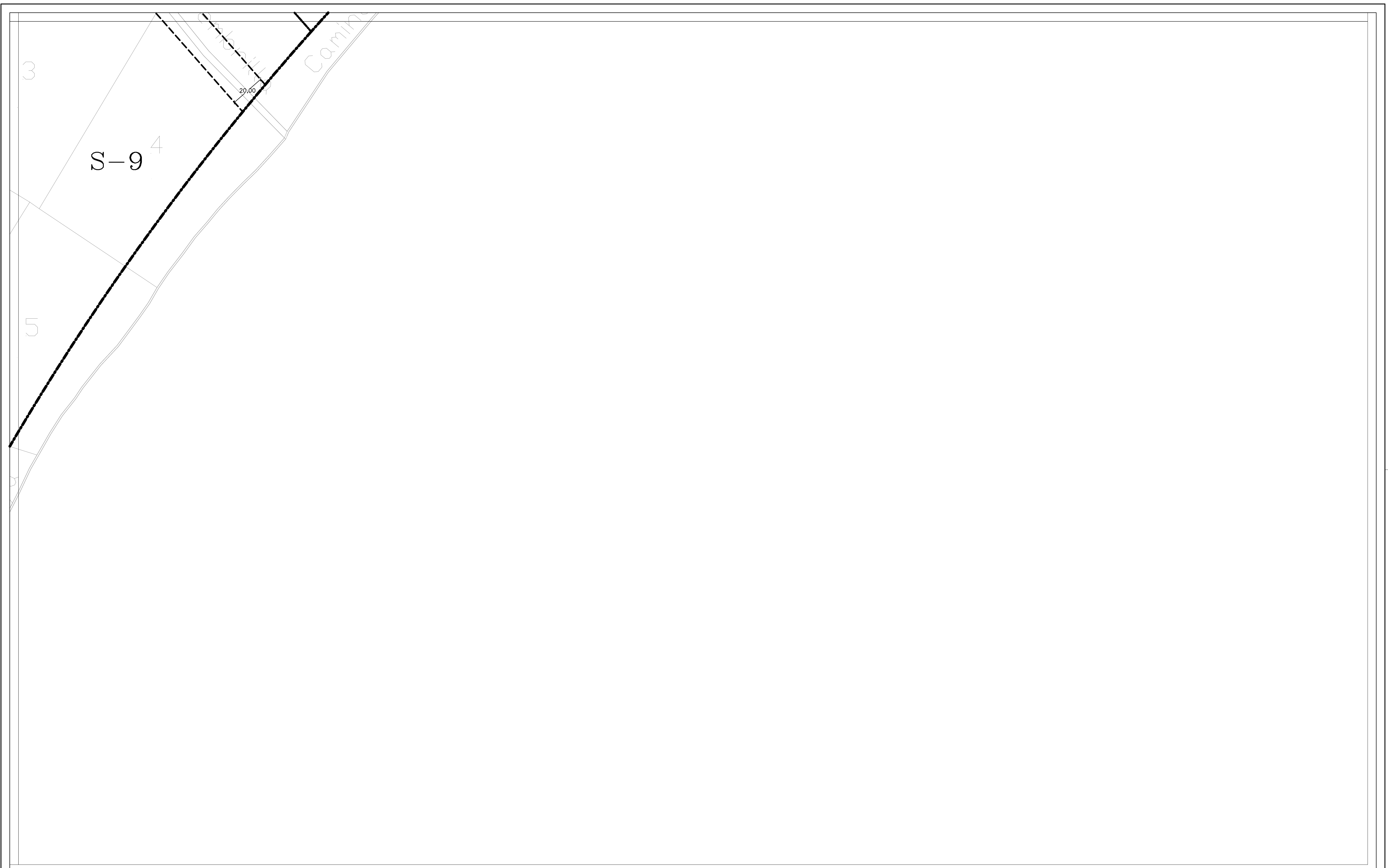
**ALINEACIONES**

**ESCALA:** 1:1.000  
 0 10 20 30m

**PLANO:**  
**0-2**

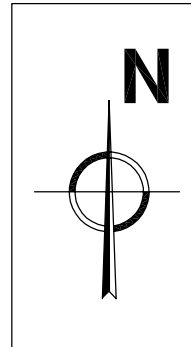
**HOJA N° 47 DE 48**





**EXCMO. AYUNTAMIENTO DE MANZANARES  
(CIUDAD REAL)**

**PLAN DE ORDENACION MUNICIPAL**



**LEYENDA**

---	ALINEACIONES PREVISTAS
—	ALINEACIONES EXISTENTES
---	LIMITE DE SUELO URBANIZABLE
---	LIMITE AREAS DE REPARTO Y SECTORES

---	LIMITE DE SUELO URBANO
—	LIMITE DE ZONA EXISTENTE EN ESPACIOS PUBLICOS
---	LIMITE DE ZONA PREVISTO EN ESPACIOS PUBLICOS
↑14.00↓	ANCHURA NUEVOS VIALES
—	PARCELARIO Y DISEÑOS ORIENTATIVOS

**NOTA:**  
 - SE EJECUTARAN CHAFLANES SEGUN NORMATIVA  
 - LAS ALINEACIONES PROPUESTAS A AMBOS LADOS DE LA AUTOVIA SE MEDIRAN DESDE EL BORDE DE LA CALZADA (LINEA BLANCA). SALVO ESPECIFICACIONES CONTRARIAS

**LOS REDACTORES:**  
*[Handwritten signatures]*  
 TOMAS MARIN RUBIO  
 RAMON RUIZ-VALDEPEÑAS

**ULTIMA ACTUALIZACION:**  
 SEPTIEMBRE DE 2003

**ORDENACION**

**ALINEACIONES**

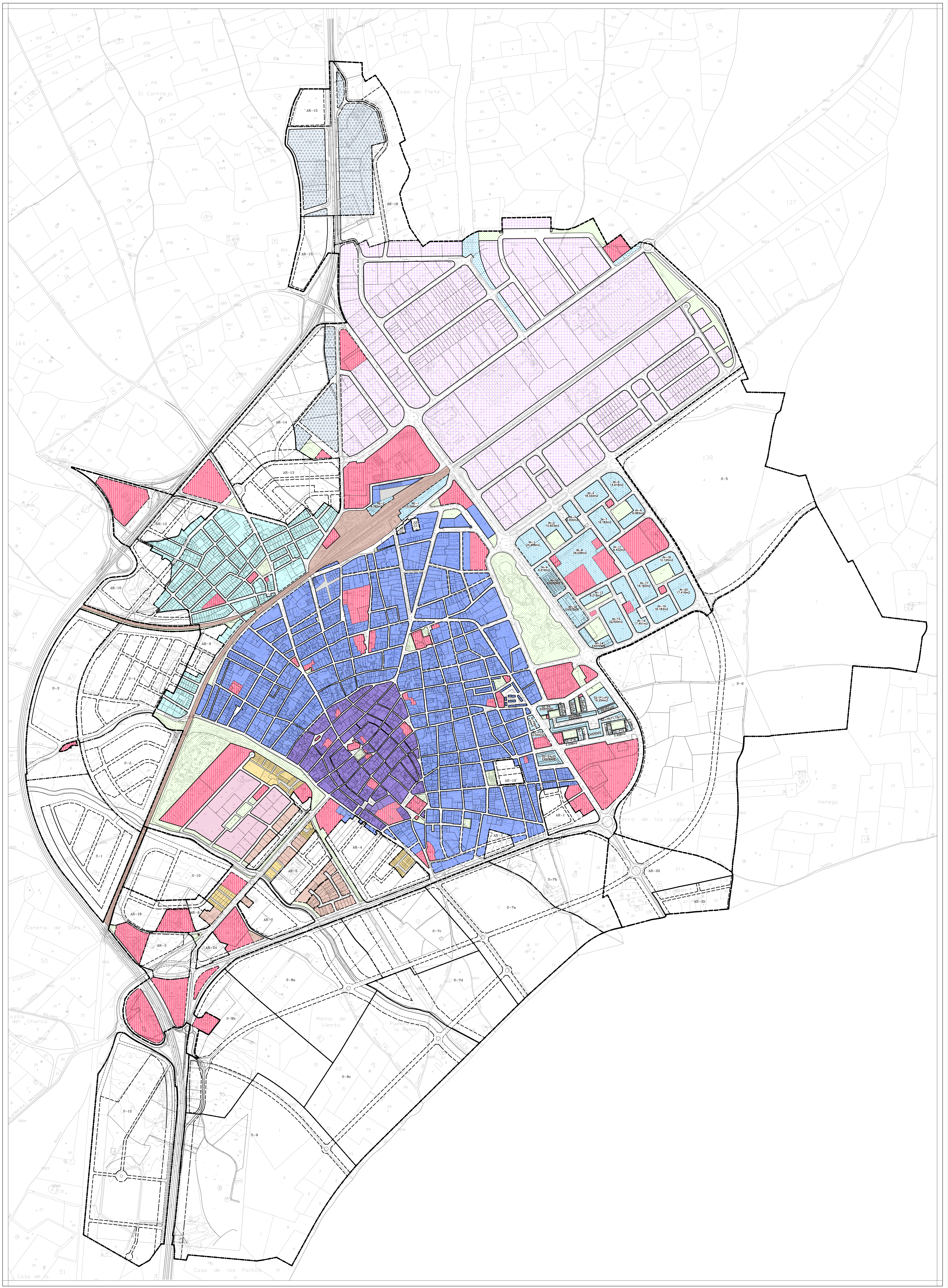
**ESCALA:** 1:1.000  
 0 10 20 30m

**PLANO:**  
**0-2**

**HOJA N° 48 DE 48**

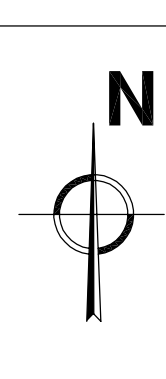
HOJA 1
HOJA 2
HOJA 3
HOJA 4
HOJA 5
HOJA 6
HOJA 7
HOJA 8
HOJA 9
HOJA 10
HOJA 11
HOJA 12
HOJA 13
HOJA 14
HOJA 15
HOJA 16
HOJA 17
HOJA 18
HOJA 19
HOJA 20
HOJA 21
HOJA 22
HOJA 23
HOJA 24
HOJA 25
HOJA 26
HOJA 27
HOJA 28
HOJA 29
HOJA 30
HOJA 31
HOJA 32
HOJA 33
HOJA 34
HOJA 35
HOJA 36
HOJA 37
HOJA 38
HOJA 39
HOJA 40
HOJA 41
HOJA 42
HOJA 43
HOJA 44
HOJA 45
HOJA 46
HOJA 47
HOJA 48
HOJA 49
HOJA 50





**EXCMO. AYUNTAMIENTO DE MANZANARES  
(CIUDAD REAL)**

**PLAN DE ORDENACION MUNICIPAL**



**LEYENDA**

--- ALINEACIONES PROPIETARIAS	--- LIMITE DE SUELO URBANO
--- ALINEACIONES EXISTENTES	--- LIMITE AREAS DE REPARTO Y SECTORES
--- LIMITE DE ZONA EXISTENTE EN ESPACIOS PUBLICOS	--- SUELO SIN TRAMAR SECTORES Y AREAS DE REPARTO
--- LIMITE DE ZONA PREVISIVO EN ESPACIOS PUBLICOS	--- ESPACIOS PRIVADOS NO OCUPABLES POR EDIFICACION
--- LIMITE DE SUELO URBANIZABLE	--- RESIDENCIAL AISLADA EN EL ANTIGUO PLAN PARCIAL ZA

RESIDENCIAL MIXTA DE ALTA DENSIDAD
RESIDENCIAL MIXTA DE MEDIA DENSIDAD
RESIDENCIAL MIXTA ESPECIAL (Se indica edificabilidad por manzanas en m <sup>2</sup> /m <sup>2</sup> )
CASCO ANTIGUO
RESIDENCIAL ADOSADA
RESIDENCIAL AISLADA

TALLERES Y SERVICIOS
INDUSTRIAL
DOTACIONES PUBLICAS Y PRIVADAS
ESPACIOS LIBRES Y ZONAS VERDES
FERROVIARIO
VIAS PECUARIAS

LOS REDACTORES:  
*Tomás*  
*Ramón*  
 TOMAS MARIN RUBIO  
 RAMON RUIZ-VALDEPERAS

ULTIMA ACTUALIZACION:  
 SEPTIEMBRE DE 2003

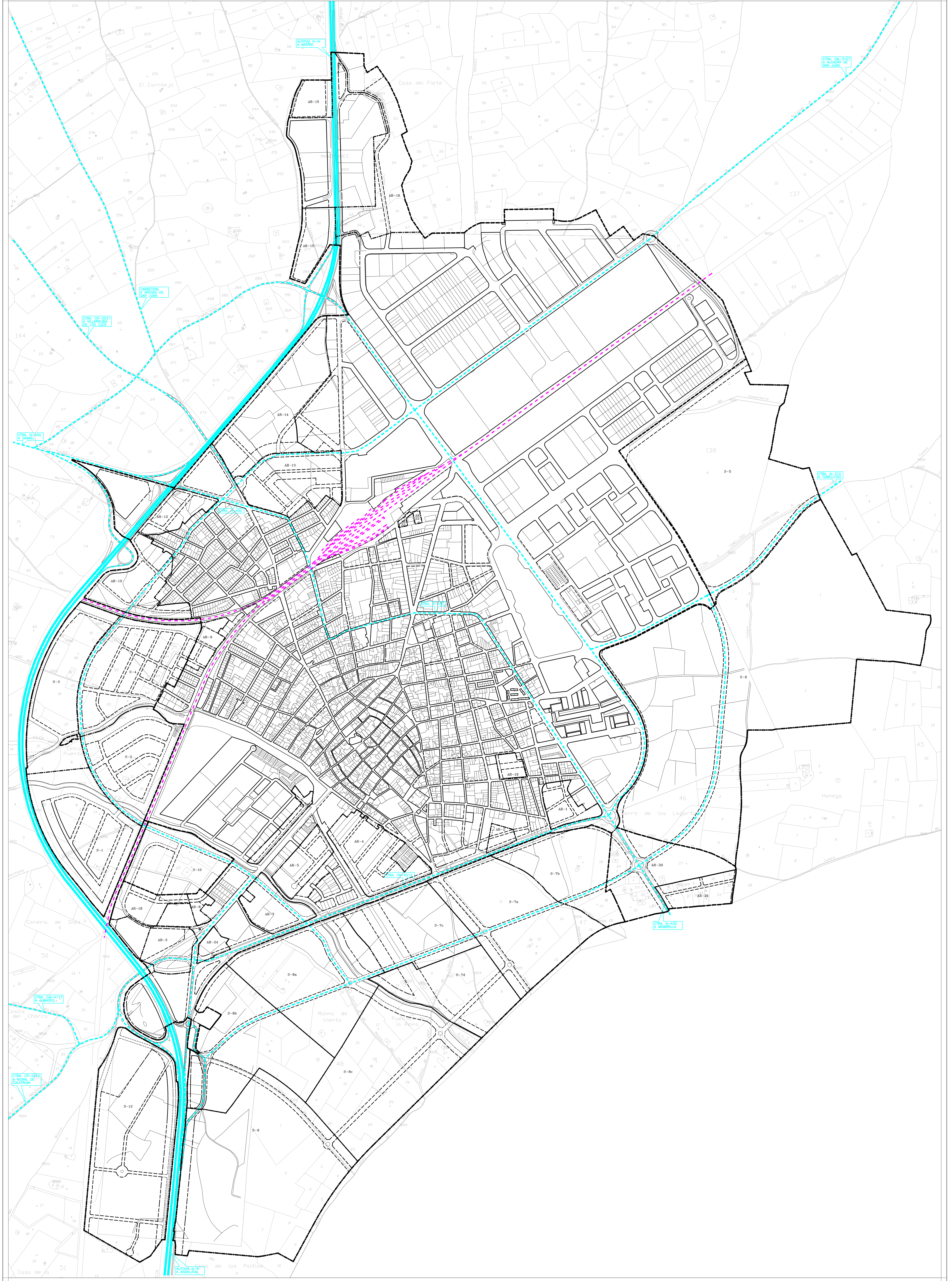
**ORDENACION**

**ZONIFICACION**

ESCALA: 1:5.000  
 0 20 40 60 80 100 120m

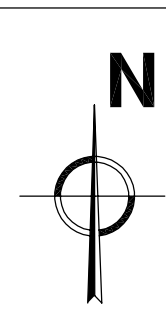
PLANO:  
**0-3**





**EXCMO. AYUNTAMIENTO DE MANZANARES  
(CIUDAD REAL)**

**PLAN DE ORDENACION MUNICIPAL**



- LEYENDA**
- SISTEMAS GENERALES FERROVIARIO
  - - - - - SISTEMAS GENERALES VIAL
  - SISTEMAS GENERALES VIAL (AUTOVIA)

LOS REDACTORES:  
*Tomás*  
*Molina*  
 TOMÁS MARÍN RUBIO  
 RAJÓN RUCIALDEPERAS

ULTIMA ACTUALIZACION:  
 SEPTIEMBRE DE 2003

**ORDENACION**

**SISTEMAS GENERALES  
 COMUNICACIONES**

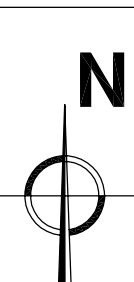
ESCALA: 1:5.000  
 0 50 100 150m

PLANO:  
**0-4**





EXCMO. AYUNTAMIENTO DE MANZANARES  
(CIUDAD REAL)  
PLAN DE ORDENACION MUNICIPAL



LEYENDA

- COLECTORES PREVISTOS
- - - COLECTORES EXISTENTES CALIBRES SUPERIORES A 1.00m.
- CONEXION CON RED EXISTENTE

LOS REDACTORES:  
*Tomás*  
*Molina*  
TOMÁS MARÍN RUBIO  
RAMÓN RUIZ VALDEPEÑAS

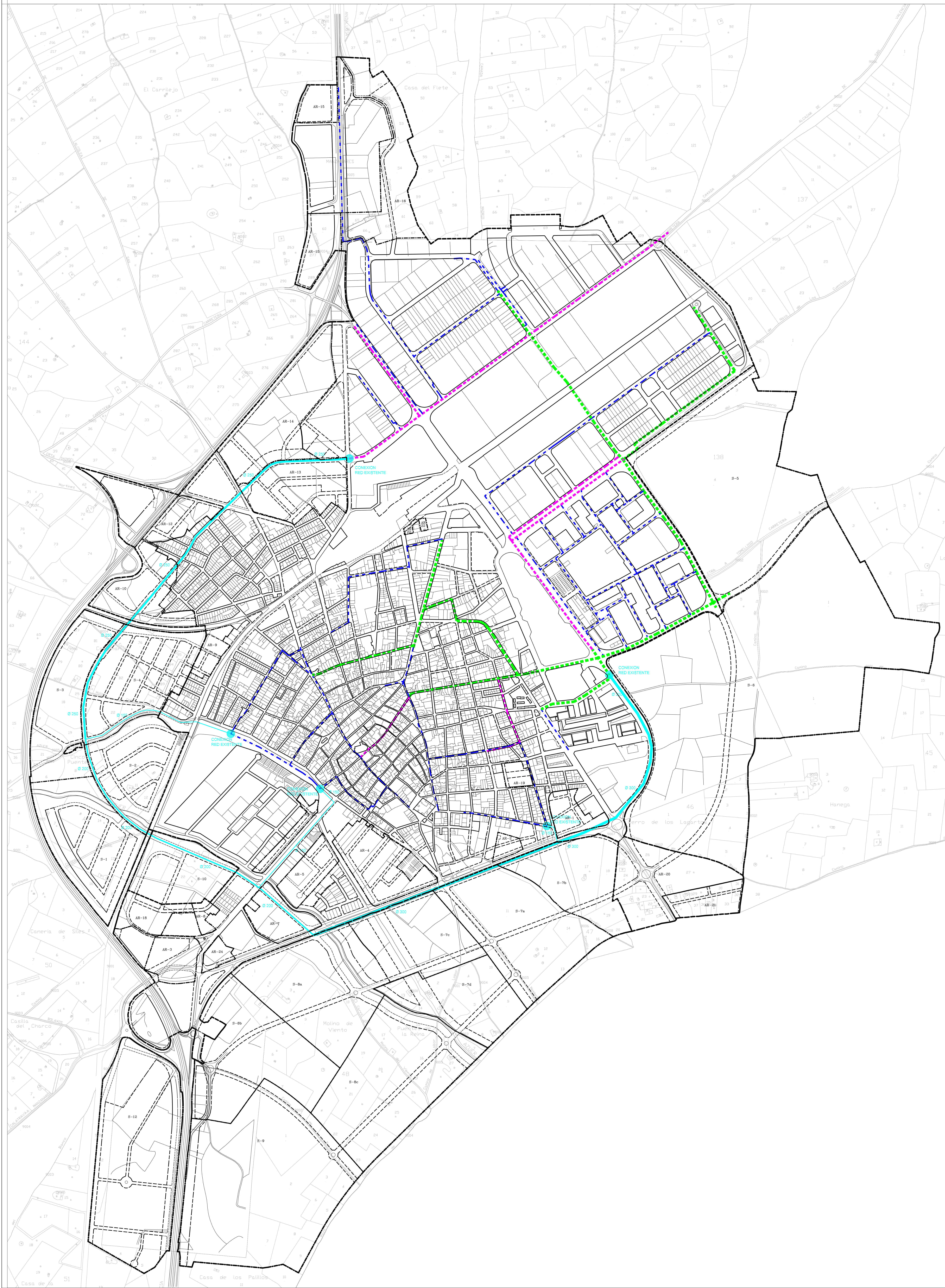
ULTIMA ACTUALIZACION:  
SEPTIEMBRE DE 2003

ORDENACION  
SISTEMAS GENERALES  
ALCANTARILLADO

ESCALA: 1:5.000  
0' 10' 20' 30m

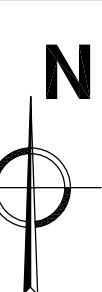
PLANO:  
**0-5**





**EXCMO. AYUNTAMIENTO DE MANZANARES  
(CIUDAD REAL)**

**PLAN DE ORDENACION MUNICIPAL**



**LEYENDA**

- TUBERIAS DE AGUA EXISTENTE > Ø 300
- TUBERIAS DE AGUA EXISTENTE Ø 250
- TUBERIAS DE AGUA EXISTENTE DE Ø 150 A Ø 250
- - - - - TUBERIAS DE AGUA PREVISTA Ø 300
- - - - - TUBERIAS DE AGUA PREVISTA Ø 250
- - - - - TUBERIAS DE AGUA PREVISTA Ø 200
- - - - - TUBERIAS DE AGUA PREVISTA Ø 150
- CONEXION CON RED EXISTENTE

LOS REDACTORES:  
*topal*  
*manar*  
 TOMÁS MARÍN RUBIO  
 RAMÓN RUÍZ-VALDEPEÑAS

ULTIMA ACTUALIZACIÓN:  
 SEPTIEMBRE DE 2003

**ORDENACION**

**SISTEMAS GENERALES  
 ABASTECIMIENTO DE  
 AGUA POTABLE**

ESCALA: 1:5.000  
 0 50 100 150m

PLANO:  
**0-6**